

อว ๘๑๒๘/ว ๒๓๐๖

สำนักบริการวิชาการ มหาวิทยาลัยบูรพา
๑๖๙ ถนนลงหาดบางแสน ตำบลแสนสุข
อำเภอเมือง จังหวัดชลบุรี ๒๐๑๓๑

๑๓ สิงหาคม ๒๕๖๗

เรื่อง ขอความอนุเคราะห์ประชาสัมพันธ์ โครงการฝึกอบรมเชิงปฏิบัติการ หลักสูตร“การจัดทำแผนที่ภาษี ปรับปรุงแผนที่ภาษี Ltax 3000 เข้าสู่ระบบ Ltax online การปรับปรุงมาตรา ๑๐ การเชื่อมฐานราคา e-laas อัตโนมัติ และการจัดทำแผนที่แม่บท Ltax GIS (เมนูภาษาไทย)”

เรียน นายกองค์การบริหารส่วนจังหวัด/นายกเทศมนตรี/นายกองค์การบริหารส่วนตำบล

สิ่งที่ส่งมาด้วย รายละเอียดโครงการและใบสมัคร จำนวน ๑ ชุด

กองการเจ้าหน้าที่	21.5 SW
เลขที่รับ	23 ส.ค. 2567
วันที่	13.15
เวลา	

ด้วยสำนักบริการวิชาการ มหาวิทยาลัยบูรพา กำหนดจัด โครงการฝึกอบรมเชิงปฏิบัติการ หลักสูตร“การจัดทำแผนที่ภาษี ปรับปรุง แผนที่ภาษี Ltax 3000 เข้าสู่ระบบ Ltax online การปรับปรุงมาตรา ๑๐ การเชื่อมฐานราคา e-laas อัตโนมัติ และการจัดทำแผนที่แม่บท Ltax GIS (เมนูภาษาไทย)” ระหว่างวันที่ ๔ - ๗ กันยายน พ.ศ. ๒๕๖๗ ณ โรงแรมฟอร์จูนโคราช จังหวัดนครราชสีมา โดยมีวัตถุประสงค์เพื่อเป็นการเพิ่มประสิทธิภาพการเก็บรายได้ของเทศบาล/องค์การบริหารส่วนตำบล โดยสามารถจัดเก็บภาษี ค่าธรรมเนียมต่าง ๆ ได้อย่างครบถ้วน ถูกต้อง เป็นธรรม และเกิดความสะดวกรวดเร็ว ซึ่งโครงการเป็นแบบเก็บค่าลงทะเบียนท่านละ ๕,๕๐๐ บาท (ห้าพันห้าร้อยบาทถ้วน)

ทั้งนี้โครงการฯ ดังกล่าว สามารถเป็นประโยชน์แก่บุคลากรองค์กรปกครองส่วนท้องถิ่น หรือผู้ที่เกี่ยวข้องได้เป็นอย่างดี จึงขอความอนุเคราะห์ประชาสัมพันธ์เชิญชวนผู้สนใจสมัคร เข้าร่วมโครงการฝึกอบรมฯ ดังกล่าว และในการเข้ารับการอบรมไม่ถือเป็นวันลา สามารถเบิกค่าใช้จ่ายการฝึกอบรมได้ตามระเบียบทุกประการ สามารถสอบถามรายละเอียดเพิ่มเติมได้ที่ คุณวิลาณี หลวงไชย โทรศัพท์ ๐๙๖ ๘๘๒ ๒๖๒๒ และดาวน์โหลดรายละเอียดเพิ่มเติม พร้อมสมัครทางออนไลน์ได้ที่ www.buutraining.com

จึงเรียนมาเพื่อโปรดพิจารณาและประชาสัมพันธ์ให้บุคลากรในสังกัดทราบด้วย จะเป็นพระคุณยิ่ง

ขอแสดงความนับถือ

(นายณัฐภาพ สมคิด)

รองผู้อำนวยการฝ่ายสร้างสรรค์นวัตกรรมและการเรียนรู้ตลอดชีวิต ปฏิบัติการแทน
ผู้อำนวยการสำนักบริการวิชาการ ปฏิบัติการแทน
ผู้รักษาการแทนอธิการบดีมหาวิทยาลัยบูรพา

ฝ่ายฝึกอบรมและที่ปรึกษา

www.asc.buu.ac.th

โทร๐๓๘ ๑๐๒ ๒๘๔



ขอเชิญเข้าร่วม...โครงการอบรมเชิงปฏิบัติการ หลักสูตร

“ การจัดทำแผนที่ภาคี ”

ปรับปรุงแผนที่ภาคี LTAX3000 เข้าสู่ระบบ LTAXonline
 การปรับปรุงมาตรา 10 การเชื่อมฐานราคา e-laas อัตโนมัติและ
 การจัดทำแผนที่แม่บท Ltax GIS (เมนูภาษาไทย)

พบกับ
ที่ นครราชสีมา
 4-7 กันยายน 2567
 โรงแรม พอร์จูน โคราช

กำหนดจัดฝึกการอบรมฯ



พบกับ **จำสันต์ และทีมงานวิทยากร**

แจกโปรแกรม ทางลัดสู่ความสำเร็จ จัดโดยทีม BuuTraining

ฐานรูป บัญชี LTAX-ONLINE อัตโนมัติ	แผนที่แม่บท บัญชี LTAX-ONLINE	โปรแกรม LTAX-GIS เมนู ภาษาไทย	ปรับปรุง มาตรา 10 อัตโนมัติ และจอท. พท.7 อัตโนมัติ	ปรับปรุงราคา C-LAAS อัตโนมัติ เดี่ยวขั้นตอนสู่ New-LAAS	โปรแกรมแก้ไขข้อมูล LTAX-ONLINE อัตโนมัติ	จัดทำใบ Layout อัตโนมัติ



สอบถามรายละเอียดเพิ่มเติม
 096-8822622 คุณวิลาณี
f อบรมมหาวิทยาลัยบูรพา

สมัครออนไลน์
 และดาวน์โหลดเอกสาร
www.buustraining.com
 ค่าลงทะเบียน 5,500.-



เรียน ผู้อำนวยการกองการเจ้าหน้าที่

- มาตรการลดหย่อนภาษีของกรมสรรพากร " มาตรการทำแผนหักภาษี เงินสำรองแผนหักภาษี LTAX 300 ภาษีผู้รับเงิน Tax Online มาตรการลดหย่อนภาษี 10 มาตรการฐานลด e-laaas อัตโนมัติ และมาตรการทำแผนที่แม่แบบ Ltax GIS (เมนูภาษาไทย) " ระหว่างวันที่ 4-7 กันยายน 2567 ณ โรงแรมฟอร์จูนโรดราช จ. นครราชสีมา ค่าลงทะเบียนท่านละ 5,500 บาท
- เงินค่าประกาศรับสมัคร




(นางสาวชลธิชา รongทอง)

นักทรัพยากรบุคคลชำนาญการ จีพี๑๑

เรียน ปลัดเทศบาลนครขอนแก่น

- เพื่อโปรดพิจารณา
- เพื่อกิจการพิเศษ




(นางคลุฑดี ประจักษ์เมือง)

คณบดีมหาวิทยาลัยราชภัฏและอธิการบดี รักษาราชการแทน
ผู้อำนวยการกองการเจ้าหน้าที่

เรียน นายกเทศมนตรี

- เพื่อโปรดทราบ/พิจารณา
- ควรดำเนินการตามเสนอ



(นางกฤษณา แสนสะอาด)


รองปลัดเทศบาล ปฏิบัติราชการแทน
ปลัดเทศบาลนครขอนแก่น

เห็นชอบตามเสนอ



(นายธีระศักดิ์ สยามพูนธุ์)
นายกเทศมนตรีนครขอนแก่น

QR Code แบบประเมินผลการฝึกอบรม



“ขอขอบคุณที่ช่วยปรับปรุงเนื้อหาให้เหมาะสมกับความต้องการ”

.....

.....

.....

.....

5. ความพึงพอใจต่อเนื้อหาและสื่อการเรียนรู้อื่นๆ

เหนือระดับ ไม่เหมาะสม ควรปรับปรุง.....วัน

4. ความเหมาะสมของระยะเวลาในการจัดฝึกอบรม

วัตถุประสงค์					1. ผู้เข้ารับการอบรมได้รับความรู้และประสบการณ์ในการปฏิบัติงานเพิ่มขึ้น
					2. ผู้เข้ารับการอบรมมีความรู้ ความเข้าใจ เกี่ยวกับ
วัตถุประสงค์					3. ผู้เข้ารับการอบรม สามารถนำความรู้จากกิจกรรมไปใช้ในการปฏิบัติงานได้
					4. ผู้เข้ารับการอบรมมีความพึงพอใจต่อการ
วัตถุประสงค์	วัตถุประสงค์	วัตถุประสงค์	วัตถุประสงค์	วัตถุประสงค์	วัตถุประสงค์

3. การบรรลุวัตถุประสงค์ของหลักสูตรที่เข้ารับการอบรม



โครงการฝึกอบรมเชิงปฏิบัติการ หลักสูตร

“การจัดทำแผนที่ภาษี ปรับปรุงแผนภาษี Ltax 3000 เข้าสู่ระบบ Ltax online การปรับปรุงมาตรา ๑๐ การเชื่อมโยงฐานภาษี e-Ltax อัตโนมัติและการจัดทำแผนที่แผนที่ Ltax (เมนูภาษาไทย)”

จัดโดย : สำนักปฏิบัติการกรมสรรพากร

ผู้รับผิดชอบโครงการ ฝ่ายฝึกอบรมและที่ปรึกษา สำนักปฏิบัติการกรมสรรพากร

นางสาววรรณวิภา หุสสกุล หัวหน้าโครงการ

๑. หลักการและเหตุผล

ตามพระราชบัญญัติภาษีที่ดินและสิ่งปลูกสร้าง พ.ศ.๒๕๖๒ นี้ให้ใช้บังคับตั้งแต่วันถัดจากประกาศในราชกิจจานุเบกษาเป็นต้นไป คือเริ่มมีผลบังคับใช้เมื่อวันที่ ๑๓ มีนาคม พ.ศ.๒๕๖๒ เว้นแต่การจัดเก็บภาษีสำหรับที่ดินและสิ่งปลูกสร้างตามพระราชบัญญัตินี้ให้ใช้บังคับตั้งแต่วันที่ ๑ มกราคม พ.ศ.๒๕๖๓ เป็นต้นไป และตามมาตรา ๑๑๑ ของพระราชบัญญัติว่าด้วยแผนภาษีและทะเบียนทรัพย์สินขององค์กรปกครองส่วนท้องถิ่น พ.ศ.๒๕๕๐ ข้อ ๑๑๑ กำหนดให้องค์กรปกครองส่วนท้องถิ่นดำเนินการจัดทำแผนที่ภาษีและทะเบียนทรัพย์สินภายในหนึ่งร้อยแปดสิบวันนับแต่วันที่ระเบียบกระทรวงมหาดไทยฉบับนี้บังคับใช้หรือภายในหนึ่งร้อยแปดสิบวันนับแต่วันที่มีพระราชบัญญัติพระราชบัญญัติการหรือประกาศกระทรวงมหาดไทยจัดตั้ง ขององค์กรปกครองส่วนท้องถิ่น ให้องค์กรปกครองส่วนท้องถิ่นตั้งงบประมาณรายจ่ายโครงการพัฒนาประสิทธิภาพการจัดเก็บรายได้ขององค์กรปกครองส่วนท้องถิ่นโดยการจัดทำหรือปรับปรุงข้อมูลแผนที่ภาษีและทะเบียนทรัพย์สินตามระเบียบกระทรวงมหาดไทย ว่าด้วยแผนภาษีและทะเบียนทรัพย์สินขององค์กรปกครองส่วนท้องถิ่น พ.ศ. ๒๕๕๐ ตามระเบียบข้อ ๒๑ ดำเนินการปรับปรุงข้อมูลแผนที่ภาษีและทะเบียนทรัพย์สินขององค์กรปกครองส่วนท้องถิ่น พ.ศ. ๒๕๕๐ ตามระเบียบข้อ ๒๑ การจัดทำข้อมูลที่ดินและสิ่งปลูกสร้าง เพื่อรองรับฐานข้อมูลในการจัดทำรายการได้ขององค์กรปกครองส่วนท้องถิ่น เช่น การจัดทำข้อมูลที่ดินและสิ่งปลูกสร้าง การจัดทำแผนที่ภาษีและสิ่งปลูกสร้างตามที่กฎหมายกำหนด ประกอบกับกระทรวงมหาดไทยได้เร่งรัดให้ กรมส่งเสริมการปกครองท้องถิ่นดำเนินการเพื่อให้เทศบาลและองค์การบริหารส่วนตำบล มีระบบฐานข้อมูลที่ดินและสิ่งปลูกสร้างที่สามารถเชื่อมโยงกันได้ในระดับปฏิบัติการทุกหน่วยงานไปพร้อมกันแล้ว นับ ด้วยกฎหมายฉบับนี้เป็นกฎหมายสำคัญตามนโยบายของรัฐบาล ซึ่งมุ่งปฏิรูปโครงสร้างระบบภาษีทรัพย์สินของประเทศไทยให้มีความทันสมัยและเป็นสากลเช่นเดียวกับนานาประเทศ และแก้ไขปัญหา โครงสร้างภาษีแบบเดิมที่ยังคงใช้มาเป็นเวลานาน โดยที่การจัดเก็บภาษีที่ดินและสิ่งปลูกสร้างตามกฎหมาย ฉบับนี้เป็นหน้าที่โดยตรงขององค์กรปกครองส่วนท้องถิ่น ซึ่งจะต้องใช้ข้อมูลรูปแบบที่ดินและสิ่งปลูกอาคาร ลิขสิทธิ์ที่ดินและสิ่งปลูกสร้างจากกรมที่ดิน ใช้ข้อมูลราคาประเมินทุนทรัพย์ที่ดินและสิ่งปลูกสร้างจากกรมการที่ดิน ดังนั้น เพื่อให้องค์กรปกครองส่วนท้องถิ่นมีความพร้อมในการจัดเก็บภาษีที่ดินและสิ่งปลูกสร้าง จึงได้จัดโครงการฝึกอบรมเพื่อเสริมความพร้อมรองรับการจัดเก็บภาษีที่ดินและสิ่งปลูกสร้าง ให้แก่บุคลากรขององค์กรปกครองส่วนท้องถิ่น เพื่อให้ปฏิบัติงานจัดเก็บภาษีได้อย่างถูกต้องตามหลักเกณฑ์ ขั้นตอนและวิธีการที่กฎหมายกำหนด

ทางสำนักปฏิบัติการกรมสรรพากร กระทรวงการคลังได้ตระหนักถึงปัญหาที่เทศบาลองค์การบริหารส่วนตำบลหลายแห่งประสบอยู่ จึงได้จัดทำโครงการฝึกอบรมเชิงปฏิบัติการ หลักสูตร “การจัดทำแผนที่ภาษี ปรับปรุงแผนที่ภาษี Ltax3000 เข้าสู่ระบบ Ltax online การปรับปรุงมาตรา ๑๐ การเชื่อมโยงฐานภาษี e-Ltax อัตโนมัติและการจัดทำแผนที่แผนที่ Ltax (เมนูภาษาไทย)” เพื่อให้ท้องถิ่นสามารถจัดทำแผนที่ได้สำเร็จ ผู้ที่จะจัดทำแผนที่ฉบับใหม่และบันทึกทะเบียนทรัพย์สิน กรมสรรพากรไม่มีแผนที่จะมีการปกครองส่วนท้องถิ่น เพื่อนำไปใช้งานใดจริงอย่างมีประสิทธิภาพต่อไป

๒. วัตถุประสงค์

๒.๑ เพื่อเป็นการเพิ่มประสิทธิภาพการจัดเก็บรายได้ของเทศบาล/องค์การบริหารส่วนตำบล โดยสามารถจัดทำภาษี ค่าธรรมเนียมต่าง ๆ ได้อย่างครบถ้วน ถูกต้อง เป็นธรรม และเกิดความสะดวกรวดเร็ว

๒.๒ เพื่อเป็นการรวบรวมข้อมูลจัดทำแผนที่ภาษีและทะเบียนทรัพย์สินให้มีความครบถ้วน ถูกต้อง สมบูรณ์ สม่ำเสมอ และสามารถใช้งานได้

๒.๓ เพื่อประโยชน์ในการบริหารงานของเทศบาล/องค์การบริหารส่วนตำบล มีประสิทธิภาพเกิดประโยชน์สูงสุดต่อทางการ การอำนวยความสะดวกเป็นธรรมแก่ประชาชน

๒.๔ เพื่อให้การจัดเก็บภาษีขององค์กรปกครองส่วนท้องถิ่นมีระบบที่ถูกต้อง แม่นยำครบถ้วนและสามารถตรวจสอบได้

๒.๕ เพื่อให้้องค์กรปกครองส่วนท้องถิ่น ได้ปฏิบัติตามพระราชบัญญัติวิธีการที่ดินและสิ่งปลูกสร้าง

๒.๖ เพื่อให้ผู้ใช้ข้อมูลสามารถนำไปประกอบการประยุกต์ใช้ข้อมูลเชื่อมโยงจัดทำประกาศบัญญัติการที่ดินและสิ่งปลูกสร้าง การจัดทำรายการการแจ้งภาษีที่ดินและสิ่งปลูกสร้าง

๒.๗ เพื่อเป็นการรวบรวมข้อมูลทะเบียนทรัพย์สินให้มีความครบถ้วน ถูกต้อง สมบูรณ์สำร็จและสามารถใช้งานได้จริง

๓. กลุ่มเป้าหมาย

- ๓.๑ นายกองค์กรปกครองส่วนท้องถิ่น / รองนายกองค์กรปกครองส่วนท้องถิ่น
- ๓.๒ ปลัดองค์กรปกครองส่วนท้องถิ่น/รองปลัดองค์กรปกครองส่วนท้องถิ่น
- ๓.๓ ผู้ดำเนินงานการก่อสร้าง/ผู้อำนวยการกองช่าง/หัวหน้าฝ่ายการเงิน/หัวหน้าฝ่ายบัญชี/หัวหน้าฝ่ายทะเบียนทรัพย์สิน/ หัวหน้าฝ่ายทะเบียนทรัพย์สินและพัสดุ/และหัวหน้าฝ่ายอื่น ๆ ที่เกี่ยวข้อง
- ๓.๔ ผู้อำนวยการส่วนท้องถิ่น/หัวหน้าส่วนท้องถิ่น
- ๓.๕ นักวิชาการเงินและบัญชี/เจ้าพนักงานพัสดุ/เจ้าพนักงานจัดเก็บรายได้
- ๓.๖ เจ้าพนักงานการเงินและบัญชี/เจ้าพนักงานพัสดุ/เจ้าพนักงานจัดเก็บรายได้/ช่างโยธา
- ๓.๗ เจ้าหน้าที่การเงิน/เจ้าหน้าที่พัสดุ/เจ้าหน้าที่จัดเก็บรายได้/ช่างโยธา
- ๓.๘ ข้าราชการ/พนักงานส่วนท้องถิ่นหรือบุคลากรที่ผู้บริหารเห็นสมควรให้เข้ารับการฝึกอบรม

๔. ระยะเวลาฝึกอบรม

ระหว่างวันที่ ๕ - ๗ กันยายน ๒๕๖๓ ณ โรงแรมเทอร์จูนโคราช จังหวัดนครราชสีมา

๕. ขอบเขตและเนื้อหาการฝึกอบรม

การฝึกอบรมใช้วิธีการบรรยายและมีปฏิบัติการโดยละเอียดเฉพาะการเชื่อมโยงระบบการเป็นการจัดทำแผนที่ภาษีและทะเบียนทรัพย์สินขององค์กรปกครองส่วนท้องถิ่นพร้อมการดำเนินงาน ดังนี้

๕.๑ เตรียมข้อมูลที่ดิน/ข้อมูล สปก.(ในระบบ 1๓00 ด้านที่ ๘) เพื่อจัดทำแผนที่ภาษีและทะเบียนทรัพย์สิน (ตามระเบียบ ๓ ข้อ ๑๑)

๕.๒ วิธีการใช้ โปรแกรม LTAX GIS - การปรับปรุงจากข้อมูลมาตรา ๑๐ กรมที่ดิน โดยใช้เครื่องมือในการแบ่งแปลงจัดทำ เมท ๗ ในระบบแบบอัตโนมัติ (ตามระเบียบข้อ ๒๑) และข้อมูล GIS เพื่อบูรณาการด้านแผนที่ การจัดทำแผนที่เพื่อเชื่อมโยงโครงการพัฒนาเขตอุตสาหกรรมพัฒนาท้องถิ่น การประยุกต์ใช้ระบบสารสนเทศภูมิศาสตร์สำหรับงานวิชาการมืออาชีพ

๔. การประเมินผลโครงการ

การสังเกตพฤติกรรมความสนใจ การใช้แบบสอบถามเกี่ยวกับความรู้ความเข้าใจ / ความพึงพอใจที่มีต่อ การดำเนินงานทั้งนี้ ต้องมีเวลาอย่างน้อยกว่า ร้อยละ ๕๐ จึงจะผ่านการฝึกอบรมจากมหาวิทยาลัยบูรพา

๕. ผู้รับผิดชอบโครงการ

ฝ่ายฝึกอบรมและทั่วไปศึกษา สำนักบริหารวิชาการ มหาวิทยาลัยบูรพา ๑๖๕ ถนนวงแหวนรอบนอก ตำบลแสนสุข อำเภอในเมือง จันทบุรีสอบถามเพิ่มเติมคุณวิภาณี หลาวงษ์ โทร.๐๙๐-๘๘๒ ๒๒๒๐ , ๐๘๐-๙๕๕ ๙๘๘๒

๑๐. การรับสมัคร สามารถสมัครได้ ๒ ช่องทางดังนี้

- ๑๐.๑ สมัครผ่านทาง www.buutraining.com (บนหน้า)
- ๑๐.๒ สมัครโดยทางกรอกข้อมูลลงในแบบตอบรับ และสแกน QR Code เพื่อส่งแบบตอบรับให้เจ้าหน้าที่

คิวอาร์โค้ดสำหรับ...ส่งขอรายละเอียดโครงการและส่งแบบตอบรับ



สอบถามข้อมูลเพิ่มเติม โทร. 096-8622622 ,062-9498822

๑๑. การชำระค่าลงทะเบียน สามารถชำระได้ ๒ ช่องทางดังนี้

- ๑๑.๑ การชำระด้วยวิธีการจ่าย “เงินสด” ณ วันอบรม (งดรับเช็คทุกกรณี)
- ๑๑.๒ ชำระผ่านทางใบนำฝาก (Pay-in-slip) กรุณาชำระผ่านบัญชีออมทรัพย์ที่ธนาคารกรุงไทย จำกัด (มหาชน) สาขาวิทยาลัยบูรพา ชื่อบัญชี “ สำนักบริหารวิชาการ มหาวิทยาลัยบูรพา” เลขบัญชี ๓๕๖๖-๐-๔๒๖๖๖-๐ และถ่ายสำเนาใบนำฝาก (Pay-in-Slip) พร้อมเซ็นชื่อ-สกุล / สังกัด / เบอร์ติดต่อ เพื่อให้เจ้าหน้าที่ตรวจสอบความถูกต้อง และให้นำหลักฐานการโอนเงิน (ถ่ายเอกสารหรือนำตัวจริง) มาแสดงในวันลงทะเบียนด้วย

** กรณีโอนเงินค่าลงทะเบียนด้วยธนาคาร กรุณาโอนเงินเข้าบัญชี มหาวิทยาลัยบูรพา ก่อนวันเข้ารับการฝึกอบรมอย่าง น้อย ๓ วันทำการ และ **ไม่มีเช็คทุกกรณี**

ติดต่อจองห้องพัก

โรงแรมเพชรจูน โคบาย จังหวัดนครราชสีมา โทร.๐๕๔-๐๙๙๖๑๐๐

๕.๓ รับข้อมูลแผนพื้นที่แม่บทของแต่ละ อบ.ท. ที่มหาวิทยาลัยบูรพา หรือให้ เพื่อไปสำรวจภาคสนาม

๕.๔ มีผลการบันทึกข้อมูลในระบบ LTX3000 และในระบบ Ltax online

๕.๕ มีผลการบันทึกข้อมูลในระบบ ๑๐ โปรแกรม LTX๓๐๐๐ และในระบบ Ltax online

๕.๖ มีผลการนำข้อมูลไปใช้งานจัดทำงบการเงินประจำปีในระบบ LTX๓๐๐๐ และในระบบ Ltax online (ตามระเบียบฯ ข้อ ๒๐ และข้อ ๒๓) และเชื่อมโยงสู่ฐานภาษีในระบบ e-las (ก.ค.๑) เพื่อสะดวกในการจัดทำภาษี อัตโนมัติ

๕.๗ เตรียมเครื่องคอมพิวเตอร์ของหน่วยงานพร้อมดาวน์โหลดโปรแกรมแผนที่ภาษีและทะเบียนทรัพย์สินติดตั้ง กรมส่งเสริมการปกครองท้องถิ่นกรมบัญชีการบรรณและฝึกปฏิบัติโดยวิทยากรมืออาชีพ และมีประสบการณ์ของนักกรปกครองส่วนท้องถิ่น

๖. ประโยชน์ที่คาดว่าจะได้รับ

เมื่อได้ดำเนินการปฏิบัติงานการจัดทำและปรับปรุงโปรแกรมแผนที่ภาษีและทะเบียนทรัพย์สิน บันทึกทะเบียนทรัพย์สิน เพื่อรองรับพระราชบัญญัติภาษีที่ดินและสิ่งปลูกสร้าง

๖.๑ สามารถเพิ่มประสิทธิภาพการจัดเก็บรายได้ของเทศบาล/องค์กรการบริหารส่วนตำบล โดยสามารถจัดทำภาษี ค่าธรรมเนียมต่าง ๆ ได้อย่างครบถ้วน ถูกต้อง เป็นธรรมและเกิดความรวดเร็ว

๖.๒ สามารถใช้โปรแกรมประยุกต์จัดทำข้อมูลผู้เสียภาษีจัดทำประกาศบัญชีรายการที่ดินและสิ่งปลูกสร้าง การจัดการกายภาพภาษีที่ดินและสิ่งปลูกสร้าง

๖.๓ สามารถจัดทำแผนที่ภาษีและทะเบียนทรัพย์สินให้มีความครบถ้วน ถูกต้อง สมบูรณ์แล้วเสร็จ และสามารถใช้งานได้จริง ในจริง มีข้อมูลพื้นฐานระบบสารสนเทศภูมิศาสตร์เพื่อการพัฒนาระบบงานทั้งด้านภูมิสารสนเทศและจัดการข้อมูลตรง และข้อมูล GIS การรับปรับปรุงข้อมูลแผนที่แหล่งน้ำ ถนน และสาธารณูปโภคต้องมีการทำงานร่วมกัน ระหว่างข้อมูล CAD และข้อมูล GIS เพื่อบูรณาการด้านแผนที่ การจัดทำแผนเพื่อเชื่อมโยงโครงการพัฒนา ยุทธศาสตร์การพัฒนากองถิ่น

๖.๔ สามารถรวบรวมข้อมูลทะเบียนทรัพย์สินได้ครบถ้วน ถูกต้อง สมบูรณ์แล้วเสร็จและสามารถใช้งานได้จริง

๖.๕ จัดทำประกาศข้อมูลผู้เสียภาษีการที่ดินและสิ่งปลูกสร้าง จัดทำรายการประเมิน การชำระภาษี การชำระอากรอุทธรณ์และการบังคับภาษีค้างชำระได้ถูกต้อง

๗. ค่าลงทะเบียน / ค่าใช้จ่ายเข้ารับการฝึกอบรม

๗.๑ ค่าลงทะเบียนฝึกอบรม ท่านละ ๕,๕๐๐บาท (ห้าพันห้าร้อยบาทถ้วน) เพื่อจ่ายเป็นค่าเอกสารหนังสือคู่มือ ค่ากระดาษ ค่าวัสดุอุปกรณ์เครื่องเขียนต่าง ๆ ระบบอินเทอร์เน็ต ค่าอาหารกลางวัน ค่าอาหารว่างเครื่องดื่ม ค่าตอบแทน ค่าเดินทางของ วิทยากร ค่าดีแลนที่อบรม (ไม่รวมค่าที่พัก) โดยสามารถเบิกค่าลงทะเบียน และค่าใช้จ่ายจากต้นสังกัดได้ตามระเบียบกระทรวงการคลังค่าใช้จ่ายในการฝึกอบรม/กระทรวงมหาดไทยว่าด้วยค่าใช้จ่ายในการฝึกอบรม และการเข้ารับการฝึกอบรมของเจ้าหน้าที่ท้องถิ่น พ.ศ. ๒๕๕๗ หมวดที่ ๒ ข้อ ๑๔ (๑)

๗.๒ ค่าที่พัก ค่าพาหนะและค่าเบี้ยเลี้ยงในการเดินทาง ให้ดำเนินการเบิกจ่ายจากงบประมาณต้นสังกัดของผู้เข้ารับการฝึกอบรมฯ ได้ตามระเบียบฯ เมื่อได้รับอนุมัติจากผู้บังคับบัญชาแล้ว

๗.๓ สำนักบริหารวิชาการ มหาวิทยาลัยบูรพา เป็นหน่วยงานรัฐ มีหน้าที่ให้บริการวิชาการจัดฝึกอบรม ให้แก่หน่วยงานต่าง ๆ ดังนั้น ผู้ที่เข้ารับการฝึกอบรมฯ จะได้รับเบี้ยเลี้ยงเงินที่เจ้าหน้าที่ออกให้โดยมหาวิทยาลัยบูรพา เท่านั้น *จึงสามารถเบิกค่าใช้จ่ายในการฝึกอบรม (ค่าลงทะเบียน) ได้เต็มจำนวน และสามารถเบิกค่าใช้จ่ายในการเดินทาง ไปราชการของเจ้าหน้าที่ภาครัฐและองค์กรปกครองส่วนท้องถิ่นได้ตามระเบียบของหน่วยงานทุกประการ



กำหนดการโครงการฝึกอบรมเชิงปฏิบัติการ หลักสูตร

“การจัดทำแผนที่ภาษี ปรับปรุงแผนที่ภาษี Ltax 3000 เข้าสู่ระบบ Ltax online การปรับปรุง
มาตรา ๑๐ การเชื่อมฐานราคา e-laas อัตโนมัติและการจัดทำแผนที่แม่บท Ltax GIS (เมนูภาษาไทย)”

วันแรก

๑๓.๐๐ – ๑๖.๓๐ น. ลงทะเบียนเวลา / รับเอกสารประกอบการฝึกอบรม

วันที่สอง

๐๙.๐๐ – ๑๖.๐๐ น. เนื้อหาการบรรยายและฝึกปฏิบัติ

- เตรียมข้อมูลที่ดิน/ข้อมูล สปก.(ในระบบ info ด้านที่ ๘) เพื่อจัดทำแผนที่ภาษีและทะเบียนทรัพย์สิน (ตามระเบียบ ฯ ข้อ ๑๑)
- ฝึกการใช้ โปรแกรม LTAX GIS , การปรับปรุงจากข้อมูลมาตรา ๑๐ กรมที่ดิน โดยใช้เครื่องมือในการแบ่งแปลง และข้อมูล GIS เพื่อบูรณาการด้านแผนที่ การจัดทำแผนที่เพื่อเชื่อมโยงโครงการพัฒนาตามยุทธศาสตร์การพัฒนาท้องถิ่น
- ฝึกการใช้เครื่องมือ เพิ่มแปลงที่ดินตามมาตรา ๑๐ รวมแปลงแบบอัตโนมัติ
- ฝึกการจัดทำ ผท.7 ในระบบแบบอัตโนมัติ (ตามระเบียบฯข้อ ๒๑)
- ฝึกการส่งออกข้อมูล เจ้าของทรัพย์สินใน LTAX๓๐๐๐ หรือ LTAX Online
- ฝึกการเชื่อมข้อมูล LTAX GIS กับข้อมูลเจ้าของที่ดินปัจจุบัน LTAX๓๐๐๐ หรือ LTAX Online

วันที่สาม

๐๙.๐๐ – ๑๖.๐๐ น. เนื้อหาการบรรยายและฝึกปฏิบัติ

- รับข้อมูลแผนที่แม่บทและทะเบียนทรัพย์สินของแต่ อปท ที่ทีมวิทยากร จัดทำให้เพื่อใช้งานได้จริง
- ฝึกการบันทึกข้อมูลในระบบ LTAX๓๐๐๐
- ฝึกการบันทึกในระบบ ltax online
- ฝึกการปรับปรุงทะเบียนทรัพย์สินตามข้อมูลมาตรา ๑๐ ในระบบ LTAX๓๐๐๐ โดยใช้โปรแกรมอัตโนมัติ
- ฝึกการย้ายข้อมูลภาพ จาก LTAX ๓๐๐๐ ไป LTAX online
- ฝึกการใช้โปรแกรมประเมิน อัตโนมัติในระบบ LTAX online
- ฝึกการเชื่อมฐานภาษีระหว่าง LTAX ๓๐๐๐ หรือ LTAX online กับฐาน กค.๑ ในระบบ e-laas

หมายเหตุ

๑. พักรับประทานอาหารว่างและเครื่องดื่ม ภาคเช้าเวลา ๑๐.๓๐ – ๑๐.๔๕ น. ภาคบ่าย ๑๔.๓๐ – ๑๔.๔๕ น.
๒. พักรับประทานอาหารกลางวันในวันที่ ๒ และวันที่ ๓ ของกำหนดการอบรมฯ ระหว่างเวลา ๑๒.๐๐- ๑๓.๐๐ น.
๓. ผู้เข้าอบรมต้องเตรียมเครื่องคอมพิวเตอร์มา ณ วันอบรมฯ



แบบตอบรับโครงการฝึกอบรมปฏิบัติการ หลักสูตร

“การจัดทำแผนที่ภาษี ปรับปรุงแผนที่ภาษี Ltax 3000 เข้าสู่ระบบ Ltax online การปรับปรุง
มาตรา ๑๐ การเชื่อมฐานราคา e-laas อัตโนมัติและการจัดทำแผนที่แม่บท Ltax GIS (เมนูภาษาไทย)”

ชื่อหน่วยงาน.....ตำบล.....อำเภอ.....

จังหวัด.....รหัสไปรษณีย์.....โทรศัพท์.....

มีความประสงค์จะเข้าร่วมอบรมฯ “และได้รับอนุญาตจากผู้บังคับบัญชาแล้วตามระเบียบและกฎหมายกำหนด
ทุกประการ ดังนี้” (ระบุรุ่นที่ท่านต้องการสมัคร (✓) ทางหน่วยงานได้ส่งบุคลากรเข้าร่วมการฝึกอบรมดังนี้

(.....) ระหว่างวันที่ ๔ - ๗ กันยายน ๒๕๖๗ ณ. โรงแรมฟอร์จูนโคราช จังหวัดนครราชสีมา

กรุณาเขียนด้วยตัวบรรจง หรือ พิมพ์ เพื่อการออกใบเสร็จรับเงิน และใบเกียรติบัตร

๑.....ตำแหน่ง.....โทรศัพท์.....

๒.....ตำแหน่ง.....โทรศัพท์.....

๓.....ตำแหน่ง.....โทรศัพท์.....

๔.....ตำแหน่ง.....โทรศัพท์.....

๕.....ตำแหน่ง.....โทรศัพท์.....

พร้อมนี้ได้ชำระค่าลงทะเบียนละ ๕,๕๐๐ (ห้าพันห้าร้อยบาทถ้วน) จำนวน.....ท่าน

รวมเป็นเงิน.....บาท(.....)ตัวอักษร

กรุณาระบุเงื่อนไขการชำระค่าลงทะเบียน (✓))

(.....) ชำระ ณ วันอบรมฯ

(.....) ผ่านบัญชีออมทรัพย์ ธนาคารกรุงไทย สาขามหาวิทยาลัยบูรพา ชื่อบัญชี “สำนักบริการวิชาการมหาวิทยาลัย
บูรพา” เลขบัญชี 386-0-87206-0 พร้อมถ่ายสำเนาใบโอนเงิน เขียนชื่อ-นามสกุล

เมื่อกรอกแบบตอบรับเข้าร่วมโครงการฯ

ให้ส่งโดยการ ถ่ายรูป ส่งโดยการ Scan QR Code >>

หรือ สามารถสมัครและดาวน์โหลดรายละเอียดหลักสูตร

ได้ที่ Website: www.buutrainng.com สอบถามรายละเอียดได้ที่


ติดต่อเจ้าหน้าที่ คุณวิลาณี โทรศัพท์มือถือ ๐๙๖-๘๘๒๖๒๒ ๐๘๒-๙๙๙๘๘๙๒

หมายเหตุ กรณีผู้เข้ารับการฝึกอบรมจะดำเนินการชำระเงินค่าที่พักและค่าเดินทางล่วงหน้า

ต้องได้รับการยืนยันดำเนินการจัดฝึกอบรมจาก เจ้าหน้าที่ หรือ ทางหน้าเพจเฟซบุ๊ก

Facebook : อบรมมหาวิทยาลัยบูรพา เท่านั้น หากไม่ได้รับการยืนยัน ถือว่าไม่มีการดำเนินการจัดฝึกอบรมในหลักสูตรนั้น

ผู้เข้ารับการฝึกอบรมจะไม่สามารถ ขอรับเงินค่าที่พักและค่าเดินทางคืนจากทางมหาวิทยาลัยได้



สอบถามข้อมูลเพิ่มเติม โทร. 096-8822622 ,082-9499892




มหาวิทยาลัยบูรพา

ฝ่ายฝึกอบรมที่ปรึกษา สำนักบริการวิชาการ

เลขที่ 169 ถนนลงหาดบางแสน ตำบลแสนสุข

อำเภอเมือง จังหวัดชลบุรี 20131

สิ่งตีพิมพ์



เรียน นายกเทศมนตรีเทศบาลนครขอนแก่น
เทศบาลนครขอนแก่น
ต.ในเมือง
อ.เมืองขอนแก่น จ.ขอนแก่น
40000