

- สำนักปลัดเทศบาล
- สำนักคลัง
- สำนักช่าง
- สำนักสาธารณสุขและสิ่งแวดล้อม
- กองยุทธศาสตร์และงบประมาณ
- สำนักการไฟฟ้า ๐๖๕๓ ๓๐๐๐(ศบพ) / ๕๐ ๕๒
- สำนักสวัสดิการสังคม
- กองการเจ้าหน้าที่
- สถานธนาบาล

เทศบาลนครขอนแก่น

เลขรับที่ ๓๒๔๗

วันที่ 29 มี.ค. 2567

เวลา 10.0๗



มหาวิทยาลัยเทคโนโลยีราชมงคลอีสาน
วิทยาเขตขอนแก่น
อำเภอเมือง จังหวัดขอนแก่น ๔๐๐๐๐

๒๐ พฤศจิกายน ๒๕๖๖

กองการเจ้าหน้าที่

รพ

เลขที่รับ 891

วันที่ 29 มี.ค. 2567

เวลา 13.๑๐

เรื่อง ขอประชาสัมพันธ์และขอเชิญส่งบุคลากรเข้าอบรม
เรียน นายกองครปกครองส่วนท้องถิ่น

- สิ่งที่ส่งมาด้วย
- | | | |
|---------------------------------------|---|-----|
| ๑. เอกสารประชาสัมพันธ์โครงการ | ๑ | ชุด |
| ๒. ใบสมัคร/ใบลงทะเบียนเข้าร่วมโครงการ | ๑ | ชุด |

ตามที่ มหาวิทยาลัยเทคโนโลยีราชมงคลอีสาน วิทยาเขตขอนแก่น ได้จัดทำโครงการฝึกอบรมเชิงปฏิบัติการหลักสูตร“การใช้งานโปรแกรมแผนที่ภาษีและทะเบียนทรัพย์สิน (LTAX GIS & LTAX ๓๐๐๐) และโปรแกรมเสริม (LTaxPro) ในการปรับปรุงข้อมูลแผนที่ภาษีและทะเบียนทรัพย์สิน จากข้อมูลที่ดินตามมาตรา ๑๐ และการสำรวจภาคสนาม เพื่อรองรับการใช้งานระบบ LTAX ONLINE” จำนวน ๔ รุ่น นั้น

ดังนั้น ศูนย์บริการทางวิชาการและทดสอบ มหาวิทยาลัยเทคโนโลยีราชมงคลอีสาน วิทยาเขตขอนแก่น จึงขอประชาสัมพันธ์และขอเชิญท่านส่งบุคลากรเข้าอบรม โครงการอบรมเชิงปฏิบัติการหลักสูตร“การใช้งานโปรแกรมแผนที่ภาษีและทะเบียนทรัพย์สิน (LTAX GIS & LTAX ๓๐๐๐) และโปรแกรมเสริม (LTaxPro) ในการปรับปรุงข้อมูลแผนที่ภาษีและทะเบียนทรัพย์สิน จากข้อมูลที่ดินตามมาตรา ๑๐ และการสำรวจภาคสนาม เพื่อรองรับการใช้งานระบบ LTAX ONLINE” ณ ห้องประชุมมงคลประดู่ ชั้น ๓ อาคาร ๑๘ มหาวิทยาลัยเทคโนโลยีราชมงคลอีสาน วิทยาเขตขอนแก่น อำเภอเมือง จังหวัดขอนแก่น และมอบหมายให้นางสาวลินมน แสนทวีสุข นักวิชาการศึกษา ๐๙๔-๖๑๙๗๙๕๔,นางสาวนิตยา มะสิกา หมายเลขโทรศัพท์ ๐๙๕-๔๕๖๔๙๙๒ เป็นผู้ประสานงานหวังเป็นอย่างยิ่งว่าจะได้รับความอนุเคราะห์จากท่านด้วยดีเช่นเคย

จึงเรียนมาเพื่อโปรดพิจารณา

ขอแสดงความนับถือ


(นายปริญญา นาชัยสิทธิ์)

รองอธิการบดีประจำวิทยาเขตขอนแก่น
มหาวิทยาลัยเทคโนโลยีราชมงคลอีสาน

ศูนย์บริการทางวิชาการและทดสอบ
โทร. ๐ ๔๓๒๘ ๓๗๐๐ ต่อ ๑๗๐๐
นางสาวลินมน แสนทวีสุข ๐๙๔-๖๑๙๗-๗๙๕๔


เรียน ผู้อำนวยการกองการเจ้าหน้าที่

- ทักษิณ พลพัฒน์ โฉมฉาย
รักษาเขตขอนแก่น ขออภัยขอรับ
* กรณีใช้งานโปรแกรมแผนกภาษี และทะเบียน
ทรัพย์สิน (LTAX GIS & LTAX 3000)
และโปรแกรมเสริม (LTAX Pro) ในกรณีส่ง
ข้อมูลแผนกภาษี และทะเบียนทรัพย์สิน
จากข้อมูลที่ดินตามมาตรา 10 และกรณีร้อง
ขาดสำเนา เพื่อรองรับกรณีใช้งานระบบ
"LTAX ONLINE" รุ่นที่ 1-4 ค่าลงทะเบียน
ท่านละ 5,900 บาท
หลักการ * เทคโนโลยีการบูรณาการฐานข้อมูล
LTAX 3000 V4, TaxGo และ e-LASS หัวผู้ระบบ
LTAX ONLINE แบบอัตโนมัติ ด้วยโปรแกรมทันสมัย
อัจฉริยะ (LTAX Bot.) พร้อมการปรับปรุงแผนกภาษี
ตามมาตรา 10 และกรณีร้องขาดสำเนา เพื่อ
รองรับกรณีที่ดินภาษีที่ดิน และสิ่งปลูกสร้าง
ภาษีเงินได้ประจำปี 2567 และในวาทะกรรมรับรอง
จากหน่วยงานตรวจสอบร้องขาดฟรี" วันที่ 24 - 26
พฤษภาคม 2567 ณ โรงแรมทรูชา เอ็ง
อ.ทลิ่งใหม่ จ.รังสิต ค่าลงทะเบียน 6,900 บาท
- เงินตรวจระบบฯ 5 พัน


(นางสาวชลธิชา รongทอง)
นักทรัพยากรบุคคลชำนาญการ กุฬมต


เรียน ปลัดเทศบาลนครขอนแก่น


- 170 โปรดพิจารณา
- 171 ทศบ 1760


(นางกฤษณา แสนสอาด)
หัวหน้าฝ่ายบุคคล ตั้งเขตเมือง
ผู้อำนวยการแทน
ผู้อำนวยการกองการเจ้าหน้าที่

เรียน นายกเทศมนตรี

- เพื่อโปรดพิจารณา
- เห็นควรดำเนินการตามเสนอ


(นางกฤษณา แสนสอาด)
รองปลัดเทศบาล ปฏิบัติราชการแทน
ปลัดเทศบาลนครขอนแก่น

เห็นชอบตามเสนอ


(นายธีระศักดิ์ สยามพันธุ์)
นายกเทศมนตรีนครขอนแก่น

17 เม.ย. 2567



โครงการอบรมเชิงปฏิบัติการ

หลักสูตร“การใช้งานโปรแกรมแผนที่ภาษีและทะเบียนทรัพย์สิน (LTAX GIS & LTAX ๓๐๐๐) และโปรแกรมเสริม (LTaxPro) ในการปรับปรุงข้อมูลแผนที่ภาษีและทะเบียนทรัพย์สิน จากข้อมูลที่ติดตามมาตรา ๑๐ และการสำรวจภาคสนาม เพื่อรองรับการใช้งานระบบ LTAX ONLINE”

๑. โครงการอบรมเชิงปฏิบัติการ หลักสูตร “การใช้งานโปรแกรมแผนที่ภาษีและทะเบียนทรัพย์สิน (LTAX GIS & LTAX ๓๐๐๐) และโปรแกรมเสริม (LTaxPro) ในการปรับปรุงข้อมูลแผนที่ภาษีและทะเบียนทรัพย์สิน จากข้อมูลที่ติดตามมาตรา ๑๐ และการสำรวจภาคสนาม เพื่อรองรับการใช้งานระบบ LTAX ONLINE”

๒. หลักการและเหตุผล

ตามที่ กรมส่งเสริมการปกครองท้องถิ่น ได้แจ้งให้องค์กรปกครองส่วนท้องถิ่นเร่งดำเนินการจัดทำแผนที่ภาษีและทะเบียนทรัพย์สิน และนำโปรแกรมแผนที่ภาษีและทะเบียนทรัพย์สิน และโปรแกรมประยุกต์ระบบสารสนเทศภูมิศาสตร์ ที่กรมส่งเสริมการปกครองท้องถิ่น พัฒนาขึ้นไปใช้ในการจัดทำแผนที่ภาษีและทะเบียนทรัพย์สินตามระเบียบกระทรวงมหาดไทยว่าด้วยแผนที่ภาษีและทะเบียนทรัพย์สินขององค์กรปกครองส่วนท้องถิ่น พ.ศ. ๒๕๕๐ เพื่อให้ องค์กรปกครองส่วนท้องถิ่นมีฐานข้อมูลบัญชีรายการที่ดินและสิ่งปลูกสร้างครบถ้วนสมบูรณ์ สามารถจัดเก็บภาษีได้อย่างมีประสิทธิภาพและทันกับพระราชบัญญัติภาษีที่ดินและสิ่งปลูกสร้าง ที่บังคับใช้วันที่ ๑ มกราคม ๒๕๖๓ นั้น

อย่างไรก็ตามนับตั้งแต่วันที่ระเบียบกระทรวงมหาดไทยว่าด้วยแผนที่ภาษีและทะเบียนทรัพย์สินขององค์กรปกครองส่วนท้องถิ่น พ.ศ. ๒๕๕๐ มีผลบังคับใช้ องค์กรปกครองส่วนท้องถิ่นหลายแห่งยังไม่สามารถดำเนินการให้สำเร็จได้เนื่องจากมีปัญหา อุปสรรคและข้อจำกัดหลายด้าน อาทิ การขาดแคลนบุคลากรที่มีความรู้ความชำนาญเฉพาะ งบประมาณไม่เพียงพอ ชาติที่ปรึกษาที่มีความชำนาญเฉพาะด้าน เป็นต้น มหาวิทยาลัยเทคโนโลยีราชมงคลธัญบุรี วิทยาเขตขอนแก่น จึงได้ตระหนักถึงปัญหาที่เทศบาลและองค์การบริหารส่วนตำบลหลายแห่งประสบอยู่ จึงได้จัดทำโครงการฝึกอบรมเชิงปฏิบัติการ “การใช้งานโปรแกรมแผนที่ภาษีและทะเบียนทรัพย์สิน (LTAX GIS & LTAX ๓๐๐๐) และโปรแกรมเสริม (LTaxPro) ในการปรับปรุงข้อมูลแผนที่ภาษีและทะเบียนทรัพย์สิน จากข้อมูลที่ติดตามมาตรา ๑๐ และการสำรวจภาคสนาม เพื่อรองรับการใช้งานระบบ LTAX ONLINE” ขึ้น เพื่อเป็นการแนะนำและช่วยเหลือการจัดทำแผนที่ภาษีและทะเบียนทรัพย์สินขององค์กรปกครองส่วนท้องถิ่นให้สำเร็จ และทีมงานได้เชิญวิทยากรมืออาชีพที่มีความรู้ ความเชี่ยวชาญ และมีประสบการณ์ในการจัดทำแผนที่ภาษีและทะเบียนทรัพย์สินให้แก่องค์กรปกครองส่วนท้องถิ่น

ทั้งนี้ ภายหลังจากเสร็จสิ้นการประชุมยังจัดเตรียมคณะทำงานให้คำปรึกษาเพื่อพัฒนาความก้าวหน้าการใช้งาน ระบบแผนที่ภาษีและทะเบียนทรัพย์สิน และแก้ไขปัญหา อุปสรรค ที่เกิดขึ้นทำให้องค์กรปกครองส่วนท้องถิ่น มีเครื่องมือในการทำงานที่สมบูรณ์ และสามารถปรับปรุงฐานข้อมูลด้วยตนเองจนทำให้ระบบแผนที่ภาษีและทะเบียน ทรัพย์สินขององค์กรปกครองส่วนท้องถิ่นใช้งานได้จริงอย่างมีประสิทธิภาพ

๓. วัตถุประสงค์

๓.๑ เพื่อให้บุคลากรขององค์กรปกครองส่วนท้องถิ่นที่เข้ารับการฝึกอบรม มีความรู้ความเข้าใจการจัดทำแผนที่ภาษีและทะเบียนทรัพย์สินได้อย่างถูกต้อง

๓.๒ เพื่อให้เจ้าหน้าที่ผู้ปฏิบัติงานขององค์กรปกครองส่วนท้องถิ่น มีความรู้ความเข้าใจเกี่ยวกับการสำรวจข้อมูลภาคสนาม และสามารถสำรวจข้อมูลภาคสนามได้

๓.๓ เพื่อปรับปรุงข้อมูลที่ดิน ประจำปี เดือน ตามมาตรา ๑๐ ด้วยโปรแกรมประยุกต์ระบบสารสนเทศภูมิศาสตร์ (LTAXGIS) และโปรแกรมแผนที่ภาษีและทะเบียนทรัพย์สิน (LTAX3000) เวอร์ชัน ๔.๐

๓.๔ เพื่อจัดทำบัญชีรายการที่ดินและสิ่งปลูกสร้างเพื่อการจัดเก็บภาษีประจำปี ๒๕๖๗ และภาษีป้าย ด้วย โปรแกรมแผนที่ภาษีและทะเบียนทรัพย์สิน (LTAX3000) เพื่อเตรียมความพร้อมในการจัดเก็บภาษีที่ดินและสิ่งปลูกสร้าง ประจำปี ๒๕๖๗

๓.๕ เพื่อให้องค์กรปกครองส่วนท้องถิ่น มีฐานข้อมูลไว้รองรับระบบโปรแกรม Ltax online ของกรมส่งเสริมการปกครองส่วนท้องถิ่นได้

๓.๖ เพื่อให้องค์กรปกครองส่วนท้องถิ่น ดำเนินการจัดทำแผนที่ภาษีและทะเบียนทรัพย์สินด้วยโปรแกรมแผนที่ภาษีและทะเบียนทรัพย์สิน (LTAX ๓๐๐๐ และ LTAXGIS) ได้ด้วยตนเอง และเป็นการประหยัดค่าใช้จ่ายดำเนินงานของ องค์กรปกครองส่วนท้องถิ่น

๓.๗ เพื่อปฏิบัติตามระเบียบกระทรวงมหาดไทยว่าด้วยแผนที่ภาษีและทะเบียนทรัพย์สินขององค์กรปกครองส่วนท้องถิ่น พ.ศ. ๒๕๕๐

๔. เป้าหมาย

ผู้บริหาร/พนักงาน และเจ้าหน้าที่ขององค์กรปกครองส่วนท้องถิ่น ดังต่อไปนี้

๔.๑ นายก/รองนายกองค์กรปกครองส่วนท้องถิ่น

๔.๒ นักบริหารงานท้องถิ่น/นักบริหารงานทั่วไป

๔.๓ นักบริหารงานคลัง/นักวิชาการ/เจ้าหน้าที่/ลูกจ้าง ในสายงานคลัง

๔.๔ นักบริหารงานช่าง/วิศวกร/นายช่าง/ช่าง/ลูกจ้าง ในสายงานช่าง

๔.๕ นิติกร/นักวิชาการตรวจสอบภายใน/นักจัดการทั่วไป

๔.๖ เจ้าหน้าที่บันทึกข้อมูล/เจ้าหน้าที่ธุรการ/ลูกจ้างทุกประเภท

๔.๗ พนักงานส่วนท้องถิ่นที่เกี่ยวข้องหรือบุคคลที่ได้รับมอบหมายให้ปฏิบัติหน้าที่

๔.๘ บุคคลตามระเบียบฝึกอบรมฯ ที่ผู้บริหารเห็นสมควรให้เข้ารับการฝึกอบรมนี้

๕. ระยะเวลาดำเนินการและสถานที่อบรม

รุ่นที่ ๑ วันที่ ๑๘ - ๒๑ มกราคม ๒๕๖๗ ณ ห้องประชุมมงคลประดู่ ชั้น ๓ อาคาร ๑๘

มหาวิทยาลัยเทคโนโลยีราชมงคลธัญบุรี วิทยาเขตขอนแก่น อำเภอเมือง จังหวัดขอนแก่น

รุ่นที่ ๒ วันที่ ๑๕ - ๑๘ กุมภาพันธ์ ๒๕๖๗ ณ ห้องประชุมมงคลประดู่ ชั้น ๓ อาคาร ๑๘

มหาวิทยาลัยเทคโนโลยีราชมงคลธัญบุรี วิทยาเขตขอนแก่น อำเภอเมือง จังหวัดขอนแก่น

รุ่นที่ ๓ วันที่ ๒๑ - ๒๔ มีนาคม ๒๕๖๗ ณ ห้องประชุมมงคลประดู่ ชั้น ๓ อาคาร ๑๘

มหาวิทยาลัยเทคโนโลยีราชมงคลธัญบุรี วิทยาเขตขอนแก่น อำเภอเมือง จังหวัดขอนแก่น

รุ่นที่ ๔ วันที่ ๑๘-๒๑ เมษายน ๒๕๖๗ ณ ห้องประชุมมงคลประดู่ ชั้น ๓ อาคาร ๑๘

มหาวิทยาลัยเทคโนโลยีราชมงคลธัญบุรี วิทยาเขตขอนแก่น อำเภอเมือง จังหวัดขอนแก่น

๑๐. การรับรองผลการอบรม

ผู้มีสิทธิ์เข้ารับประกาศนียบัตรรับรองผลการอบรมจากมหาวิทยาลัยเทคโนโลยีราชมงคลธัญบุรี วิทยาเขต ขอนแก่น จะต้องใช้เวลา ทำการฝึกอบรมไม่น้อยกว่าร้อยละ ๘๐ ของระยะเวลาในการฝึกอบรมทั้งหมดของ โครงการ

๑๑. ผลที่คาดว่าจะได้รับ

๑๑.๑ องค์กรปกครองส่วนท้องถิ่นที่เข้ารับการฝึกอบรมมีความเข้าใจเรื่องฐานข้อมูลแผนที่ภาษีและทะเบียนทรัพย์สิน สำหรับจัดเก็บภาษีที่ดินและสิ่งปลูกสร้าง ภาษีป้าย

๑๑.๒ บุคลากรองค์กรปกครองส่วนท้องถิ่นที่เข้ารับการฝึกอบรมมีความรู้ความเข้าใจ เกี่ยวกับการ สืบหาข้อมูลภาคสนาม การใช้แผนที่แม่บทในการนำเดินสำรวจข้อมูล และการจัดทำทะเบียนทรัพย์สิน

๑๑.๓ ผู้เข้าอบรมสามารถใช้ โปรแกรมทะเบียนทรัพย์สิน (LTAX ๓๐๐๐ & LTAXGIS) เพื่อปรับปรุง ข้อมูลแผนที่ภาษีและทะเบียนทรัพย์สิน จากข้อมูลที่ได้รับจากการสำรวจภาคสนาม และการปรับปรุงข้อมูลที่ดิน ประจำเดือน ตามมาตรา ๑๐ ที่ได้จากกรมที่ดิน ได้

๑๑.๔ ผู้เข้ารับการฝึกอบรมสามารถใช้โปรแกรมในการคำนวณและจัดเก็บภาษีที่ดินและสิ่งปลูกสร้าง ภาษีป้ายได้

หมายเหตุ ผู้เข้าอบรมต้องเตรียมอุปกรณ์และเอกสาร ดังต่อไปนี้

๑. คอมพิวเตอร์แบบพกพา (Notebook) หรือ คอมพิวเตอร์ตั้งโต๊ะ (PC) โดยใช้ระบบปฏิบัติการไม่ต่ำกว่า Windows ๑๐ พร้อมตัวแปลไฟต่อหัว


๒. ไฟล์ข้อมูลรูปแปลงที่ดิน (Shape file) และรายละเอียดข้อมูลที่ดิน (CSV) เดือน ธ.ค. ๖๒ ที่ได้รับ จาก กรมที่ดิน และรหัสผ่านเปิดไฟล์ข้อมูล ข้อมูลจัดสรรรูปแปลงที่ดิน ที่ได้รับจากส่วนกลาง (.DWG , .SHP) และรายชื่อเกษตรกรในเขตปฏิรูป ที่ดินของสำนักงานการปฏิรูปที่ดินเพื่อเกษตรกรรม (ถ้ามี)

๓. ไฟล์ข้อมูลรูปแปลงที่ดินและข้อมูลเอกสารสิทธิ์ที่ดินและสิ่งปลูกสร้าง จากกรมที่ดิน หรือจากระบบ LTAX ๓๐๐๐ และ LTAX GIS หรือระบบอื่นๆ ที่องค์กรปกครองส่วนท้องถิ่นได้ทำไว้แล้ว หรือที่ได้จ้างทำไว้ก่อน หน้านี้ (ถ้ามี)

๔. บัญชีกำหนดราคาประเมินทุนทรัพย์ที่ดิน และราคาประเมินโรงเรือนสิ่งปลูกสร้าง จากกรมธนารักษ์

๕. ไฟล์สำรองของข้อมูลทะเบียนทรัพย์สินจากโปรแกรม LTAX ๓๐๐๐ เวอร์ชัน ๔.๐ หรือ เวอร์ชัน ๓.๐ และไฟล์สำรองของข้อมูลแผนที่ภาษีจากโปรแกรม LTAX GIS

ทั้งนี้ กรณีที่ท่านไม่รู้ข้อมูลตามข้อ ๒- ๔ ต้องเตรียมหรือหาข้อมูลอย่างไร หรือไม่รู้วิธีสำรองข้อมูลตาม ข้อ ๕ โปรดโทรปรึกษาที่มหาวิทยาลัยเพื่อช่วยสำรองข้อมูลให้ท่าน ที่โทรศัพท์หมายเลข 08 6645 1435 หรือทาง ไลน์ตาม QR Code ด้านล่างนี้



แจ้งให้ผู้เข้ารับการอบรมทราบและปฏิบัติตามมาตรการป้องกันการแพร่ระบาดของ
ของโรคติดเชื้อไวรัสโคโรนา ๒๐๑๙ (COVID-๑๙)



กำหนดการอบรมเชิงปฏิบัติการ

หลักสูตร "การใช้งานโปรแกรมแผนที่ภาษีและทะเบียนทรัพย์สิน (LTAX GIS & LTAX ๓๐๐๐) และโปรแกรมเสริม (LTaxPro) ในการปรับปรุงข้อมูลแผนที่ภาษีและทะเบียนทรัพย์สิน จากข้อมูลที่ติดตามมาตรา ๑๐ และการสำรวจภาคสนาม เพื่อรองรับการใช้งานระบบ LTAX ONLINE" รุ่นที่ 1

วันที่ ๑๘ มกราคม ๒๕๖๗

๑๓.๐๐ - ๑๖.๐๐ - ลงทะเบียน/รับเอกสารประกอบการฝึกอบรม

วันที่ ๑๙ มกราคม ๒๕๖๗

๐๙.๐๐ - ๑๒.๐๐ - ติดตั้งและตั้งค่าโปรแกรมต่าง ๆ (QGIS, LTAX GIS, LTAX ๓๐๐๐ และอื่นๆ)

- บรรยาย "แนวทางการจัดทำแผนที่ภาษีและทะเบียนทรัพย์สินขององค์กรปกครองส่วนท้องถิ่น เพื่อรองรับการจัดเก็บภาษีที่ดินและสิ่งปลูกสร้าง ให้ง่าย สำเร็จและใช้งานได้จริง"

๑๓.๐๐ - ๑๖.๓๐ - ฝึกปฏิบัติ การค้นหาตำแหน่งแปลงที่ดิน โฉนด นส.3ก. สปก. และที่ไม่มีเอกสารสิทธิ์/การส่งข้อมูลแผนที่แผนที่เข้าสู่โปรแกรม LTAX ๓๐๐๐

วันที่ ๒๐ มกราคม ๒๕๖๗

๐๙.๐๐ - ๑๒.๐๐ - บรรยาย "เทคนิคการสำรวจภาคสนาม เพื่อรองรับการจัดเก็บภาษีที่ดินและสิ่งปลูกสร้าง ให้ง่าย สำเร็จและใช้งานได้จริง"

- การจัดทำแบบพิมพ์แผนที่และเอกสารที่ใช้ในการออกสำรวจ/การใช้โปรแกรมช่วยสำรวจภาคสนามในโทรศัพท์หรือแท็บเล็ต/- การนำเข้า (Digitize) แผนที่โรงเรียนและป้าย การปรับข้อมูลแปลงที่ดิน

๑๓.๐๐ - ๑๖.๓๐ - การบันทึกและปรับปรุงข้อมูล จากข้อมูลสำรวจภาคสนาม เข้าโปรแกรม LTAX ๓๐๐๐
- การใช้โปรแกรม LTAX ๓๐๐๐ ร่วมกับ LTaxPro ในการนำเข้าและปรับปรุงราคาประเมินที่ดินที่ได้จากกรมธนารักษ์แบบอัตโนมัติ

- การจัดทำบัญชีรายการที่ดินและสิ่งปลูกสร้าง (ภ.ด.ส.๓), ราคาประเมินทุนทรัพย์ของที่ดินและสิ่งปลูกสร้าง (ภ.ด.ส.๑) และแบบแสดงรายการคำนวณภาษีที่ดินและสิ่งปลูกสร้าง (ภ.ด.ส.๗) ด้วย LTAX ๓๐๐๐ ร่วมกับ LTaxPro แบบอัตโนมัติ

วันที่ ๒๑ มกราคม ๒๕๖๗

๐๙.๐๐ - ๑๖.๓๐ - การปรับปรุงข้อมูลเอกสารสิทธิ์ที่ดินตามมาตรา ๑๐ โปรแกรมประยุกต์ระบบสารสนเทศภูมิศาสตร์ LTAXGIS และโปรแกรมแผนที่ภาษีและทะเบียนทรัพย์สิน LTAX ๓๐๐๐ ร่วมกับ LTaxPro แบบอัตโนมัติ

- ๑) การนำเข้าข้อมูลเอกสารสิทธิ์ที่ดินตามมาตรา ๑๐
- ๒) การรวมรูปแบบที่ดิน / การแบ่งแยกรูปแบบที่ดิน
- ๔) การโอนกรรมสิทธิ์ที่ดินและสิ่งปลูกสร้าง

- ตอบข้อซักถาม และปิดการอบรม

*หมายเหตุ : - พักรับประทานอาหารกลางวัน ๑๐.๓๐ น. และเวลา ๑๔.๓๐ น.

- พักรับประทานอาหารเย็นเวลา ๑๒.๐๐ น.

- กำหนดการโครงการสามารถปรับเปลี่ยนได้ตามความเหมาะสม

สิ่งที่ท่านจะได้รับในการอบรมครั้งนี้

กระเป๋า / เอกสารประกอบการอบรม / สมุด / ปากกา



กำหนดการอบรมเชิงปฏิบัติการ

หลักสูตร“การใช้งานโปรแกรมแผนที่ภาษีและทะเบียนทรัพย์สิน (LTAX GIS & LTAX ๓๐๐๐) และโปรแกรมเสริม (LTaxPro) ในการปรับปรุงข้อมูลแผนที่ภาษีและทะเบียนทรัพย์สิน จากข้อมูลที่ดินตามมาตรา ๑๐ และการสำรวจภาคสนาม เพื่อรองรับการใช้งานระบบ LTAX ONLINE” รุ่นที่ ๒/๒๕๖๗

วันที่ ๑๕ กุมภาพันธ์ ๒๕๖๗

๐๓.๐๐ – ๑๖.๐๐ - ลงทะเบียน/รับเอกสารประกอบการฝึกอบรม

วันที่ ๑๖ กุมภาพันธ์ ๒๕๖๗

๐๙.๐๐ – ๑๒.๐๐ - ติดตั้งและตั้งค่าโปรแกรมต่าง ๆ (QGIS, LTAX GIS, LTAX ๓๐๐๐ และอื่นๆ)

- บรรยาย “แนวทางการจัดทำแผนที่ภาษีและทะเบียนทรัพย์สินขององค์กรปกครองส่วนท้องถิ่น เพื่อรองรับการจัดเก็บภาษีที่ดินและสิ่งปลูกสร้าง ให้ง่าย สำเร็จและใช้งานได้จริง”

๑๓.๐๐ – ๑๖.๓๐ - ฝึกปฏิบัติ การค้นหาตำแหน่งแปลงที่ดิน โฉนด นส.3ก. สปก. และที่ไม่มีเอกสารสิทธิ์/การส่งข้อมูลแผนที่แม่บทเข้าสู่โปรแกรม LTAX ๓๐๐๐

วันที่ ๑๗ กุมภาพันธ์ ๒๕๖๗

๐๙.๐๐ – ๑๒.๐๐ - บรรยาย “เทคนิคการสำรวจภาคสนาม เพื่อรองรับการจัดเก็บภาษีที่ดินและสิ่งปลูกสร้าง ให้ง่าย สำเร็จและใช้งานได้จริง”

- การจัดทำแบบพิมพ์แผนที่และเอกสารที่ใช้ในการออกสำรวจ/การใช้โปรแกรมช่วยสำรวจภาคสนามในโทรศัพท์หรือแท็บเล็ต/- การนำเข้า (Digitize) แผนที่โรงเรียนและป้าย การปรับข้อมูลแปลงที่ดิน

๑๓.๐๐ – ๑๖.๓๐ - การบันทึกและปรับปรุงข้อมูล จากข้อมูลสำรวจภาคสนาม เข้าโปรแกรม LTAX ๓๐๐๐

- การใช้โปรแกรม LTAX ๓๐๐๐ ร่วมกับ LTaxPro ในการนำเข้าและปรับปรุงราคาประเมินที่ดินที่ได้จากกรมธนารักษ์แบบอัตโนมัติ

- การจัดทำบัญชีรายการที่ดินและสิ่งปลูกสร้าง (ภ.ด.ส.๓), ราคาประเมินทุนทรัพย์ของที่ดินและสิ่งปลูกสร้าง (ภ.ด.ส.๑) และแบบแสดงรายการค่านวนภาษีที่ดินและสิ่งปลูกสร้าง (ภ.ด.ส.๗) ด้วย LTAX ๓๐๐๐ ร่วมกับ LTaxPro แบบอัตโนมัติ

วันที่ ๑๘ กุมภาพันธ์ ๒๕๖๗

๐๙.๐๐ – ๑๖.๓๐ - การปรับปรุงข้อมูลเอกสารสิทธิ์ที่ดินตามมาตรา ๑๐ โปรแกรมประยุกต์ระบบสารสนเทศภูมิศาสตร์ LTAXGIS และโปรแกรมแผนที่ภาษีและทะเบียนทรัพย์สิน LTAX ๓๐๐๐ ร่วมกับ LTaxPro แบบอัตโนมัติ

๑) การนำเข้าข้อมูลเอกสารสิทธิ์ที่ดินตามมาตรา ๑๐

๒) การรวมรูปแปลงที่ดิน / การแบ่งแยกรูปแปลงที่ดิน

๔) การโอนกรรมสิทธิ์ที่ดินและสิ่งปลูกสร้าง

- ตอบข้อซักถาม และปิดการอบรม

*หมายเหตุ : - พักรับประทานอาหารว่างเวลา ๑๐.๓๐ น. และเวลา ๑๔.๓๐ น.

- พักรับประทานอาหารเที่ยงเวลา ๑๒.๐๐ น.

- กำหนดการโครงการสามารถปรับเปลี่ยนได้ตามความเหมาะสม

สิ่งที่ท่านจะได้รับในการอบรมครั้งนี้

กระเป๋ / เอกสารประกอบการอบรม /สมุด /ปากกา



กำหนดการอบรมเชิงปฏิบัติการ

หลักสูตร“การใช้งานโปรแกรมแผนที่ภาษีและทะเบียนทรัพย์สิน (LTAX GIS & LTAX ๓๐๐๐) และโปรแกรมเสริม (LTaxPro) ในการปรับปรุงข้อมูลแผนที่ภาษีและทะเบียนทรัพย์สิน จากข้อมูลที่ดินตามมาตรา ๑๐ และการสำรวจภาคสนาม เพื่อรองรับการใช้งานระบบ LTAX ONLINE” รุ่นที่ ๓/๒๕๖๗

วันที่ ๒๑ มีนาคม ๒๕๖๗

๐๙.๐๐ - ๑๖.๐๐ - ลงทะเบียน/รับเอกสารประกอบการฝึกอบรม

วันที่ ๒๒ มีนาคม ๒๕๖๗

๐๙.๐๐ - ๑๒.๐๐ - ติดตั้งและตั้งค่าโปรแกรมต่าง ๆ (QGIS, LTAX GIS ,LTAX ๓๐๐๐ และอื่นๆ)

- บรรยาย “แนวทางการจัดทำแผนที่ภาษีและทะเบียนทรัพย์สินขององค์กรปกครองส่วนท้องถิ่น เพื่อรองรับการจัดเก็บภาษีที่ดินและสิ่งปลูกสร้าง ให้ง่าย สำเร็จและใช้งานได้จริง”

๐๙.๐๐ - ๑๖.๓๐ - ฝึกปฏิบัติ การค้นหาตำแหน่งแปลงที่ดิน โฉนด นส.3ก. สปก. และที่ไม่มีเอกสารสิทธิ์/การส่งข้อมูลแผนที่แม่บทเข้าสู่โปรแกรม LTAX ๓๐๐๐

วันที่ ๒๓ มีนาคม ๒๕๖๗

๐๙.๐๐ - ๑๒.๐๐ - บรรยาย “เทคนิคการสำรวจภาคสนาม เพื่อรองรับการจัดเก็บภาษีที่ดินและสิ่งปลูกสร้าง ให้ง่าย สำเร็จและใช้งานได้จริง”

- การจัดทำแบบพิมพ์แผนที่และเอกสารที่ใช้ในการออกสำรวจ/การใช้โปรแกรมช่วยสำรวจภาคสนามในโทรศัพท์หรือแท็บเล็ต/- การนำเข้า (Digitize) แผนที่โรงเรียนและป้าย การปรับข้อมูลแปลงที่ดิน

๐๙.๐๐ - ๑๖.๓๐ - การบันทึกและปรับปรุงข้อมูล จากข้อมูลสำรวจภาคสนาม เข้าโปรแกรม LTAX ๓๐๐๐

- การใช้โปรแกรม LTAX ๓๐๐๐ ร่วมกับ LTaxPro ในการนำเข้าและปรับปรุงราคาประเมินที่ดินที่ได้จากกรมธนารักษ์แบบอัตโนมัติ

- การจัดทำบัญชีรายการที่ดินและสิ่งปลูกสร้าง (ภ.ด.ส.๓), ราคาประเมินทุนทรัพย์ของที่ดินและสิ่งปลูกสร้าง (ภ.ด.ส.๑) และแบบแสดงรายการค่านวนภาษีที่ดินและสิ่งปลูกสร้าง (ภ.ด.ส.๗) ด้วย LTAX ๓๐๐๐ ร่วมกับ LTaxPro แบบอัตโนมัติ

วันที่ ๒๔ มีนาคม ๒๕๖๗

๐๙.๐๐ - ๑๖.๓๐ - การปรับปรุงข้อมูลเอกสารสิทธิ์ที่ดินตามมาตรา ๑๐ โปรแกรมประยุกต์ระบบสารสนเทศภูมิศาสตร์ LTAXGIS และโปรแกรมแผนที่ภาษีและทะเบียนทรัพย์สิน LTAX ๓๐๐๐ ร่วมกับ LTaxPro แบบอัตโนมัติ

๑) การนำเข้าข้อมูลเอกสารสิทธิ์ที่ดินตามมาตรา ๑๐

๒) การรวมรูปแปลงที่ดิน / การแบ่งแยกรูปแปลงที่ดิน

๔) การโอนกรรมสิทธิ์ที่ดินและสิ่งปลูกสร้าง

- ตอบข้อซักถาม และปิดการอบรม

*หมายเหตุ : - พักรับประทานอาหารว่างเวลา ๑๐.๓๐ น. และเวลา ๑๔.๓๐ น.

- พักรับประทานอาหารเที่ยงเวลา ๑๒.๐๐ น.

- กำหนดการโครงการสามารถปรับเปลี่ยนได้ตามความเหมาะสม

สิ่งที่ท่านจะได้รับในการอบรมครั้งนี้

กระเป๋า /เอกสารประกอบการอบรม /สมุด /ปากกา



กำหนดการอบรมเชิงปฏิบัติการ

หลักสูตร“การใช้งานโปรแกรมแผนที่ภาษีและทะเบียนทรัพย์สิน (LTAX GIS & LTAX ๓๐๐๐) และโปรแกรมเสริม (LTaxPro) ในการปรับปรุงข้อมูลแผนที่ภาษีและทะเบียนทรัพย์สิน จากข้อมูลที่ดินตามมาตรา ๑๐ และการสำรวจภาคสนาม เพื่อรองรับการใช้งานระบบ LTAX ONLINE” รุ่นที่ ๔/๒๕๖๗

วันที่ ๑๘ เมษายน ๒๕๖๗

๑๓.๐๐ – ๑๖.๐๐ - ลงทะเบียน/รับเอกสารประกอบการฝึกอบรม

วันที่ ๑๙ เมษายน ๒๕๖๗

๐๙.๐๐ – ๑๒.๐๐ - ติดตั้งและตั้งค่าโปรแกรมต่าง ๆ (QGIS, LTAX GIS ,LTAX ๓๐๐๐ และอื่นๆ)

- บรรยาย “แนวทางการจัดทำแผนที่ภาษีและทะเบียนทรัพย์สินขององค์กรปกครองส่วนท้องถิ่น เพื่อรองรับการจัดเก็บภาษีที่ดินและสิ่งปลูกสร้าง ให้ง่าย สำเร็จและใช้งานได้จริง”

๑๓.๐๐ – ๑๖.๓๐ - ฝึกปฏิบัติ การค้นหาตำแหน่งแปลงที่ดิน โฉนด นส.3ก. สปก. และที่ไม่มีเอกสารสิทธิ์/การส่งข้อมูลแผนที่แม่บทเข้าสู่โปรแกรม LTAX ๓๐๐๐

วันที่ ๒๐ เมษายน ๒๕๖๗

๐๙.๐๐ – ๑๒.๐๐ - บรรยาย “เทคนิคการสำรวจภาคสนาม เพื่อรองรับการจัดเก็บภาษีที่ดินและสิ่งปลูกสร้าง ให้ง่าย สำเร็จและใช้งานได้จริง”

- การจัดทำแบบพิมพ์แผนที่และเอกสารที่ใช้ในการออกสำรวจ/การใช้โปรแกรมช่วยสำรวจภาคสนามในโทรศัพท์หรือแท็บเล็ต/- การนำเข้า (Digitize) แผนที่โรงเรียนและป้าย การปรับข้อมูลแปลงที่ดิน

๑๓.๐๐ – ๑๖.๓๐ - การบันทึกและปรับปรุงข้อมูล จากข้อมูลสำรวจภาคสนาม เข้าโปรแกรม LTAX ๓๐๐๐

- การใช้โปรแกรม LTAX ๓๐๐๐ ร่วมกับ LTaxPro ในการนำเข้าและปรับปรุงราคาประเมินที่ดินที่ได้จากกรมธนารักษ์แบบอัตโนมัติ
- การจัดทำบัญชีรายการที่ดินและสิ่งปลูกสร้าง (ภ.ด.ส.๓), ราคาประเมินทุนทรัพย์ของที่ดินและสิ่งปลูกสร้าง (ภ.ด.ส.๑) และแบบแสดงรายการคำนวณภาษีที่ดินและสิ่งปลูกสร้าง (ภ.ด.ส.๗) ด้วย LTAX ๓๐๐๐ ร่วมกับ LTaxPro แบบอัตโนมัติ

วันที่ ๒๑ เมษายน ๒๕๖๗

๐๙.๐๐ – ๑๖.๓๐ - การปรับปรุงข้อมูลเอกสารสิทธิ์ที่ดินตามมาตรา ๑๐ โปรแกรมประยุกต์ระบบสารสนเทศภูมิศาสตร์ LTAXGIS และโปรแกรมแผนที่ภาษีและทะเบียนทรัพย์สิน LTAX ๓๐๐๐ ร่วมกับ LTaxPro แบบอัตโนมัติ

๑) การนำเข้าข้อมูลเอกสารสิทธิ์ที่ดินตามมาตรา ๑๐

๒) การรวมรูปแปลงที่ดิน / การแบ่งแยกรูปแปลงที่ดิน

๔) การโอนกรรมสิทธิ์ที่ดินและสิ่งปลูกสร้าง

- ตอบข้อซักถาม และปิดการอบรม

*หมายเหตุ : - พักรับประทานอาหารว่างเวลา ๑๐.๓๐ น. และเวลา ๑๔.๓๐ น.

- พักรับประทานอาหารเที่ยงเวลา ๑๒.๐๐ น.

- กำหนดการโครงการสามารถปรับเปลี่ยนได้ตามความเหมาะสม

สิ่งที่ท่านจะได้รับในการอบรมครั้งนี้

กระเป๋า /เอกสารประกอบการอบรม /สมุด /ปากกา

พบการอบรม รุ่นที่ 4 จังหวัดขอนแก่น
 ได้รับข้อมูลด้านงานแผนที่ภาษี และแผนที่แม่บท ในการอบรม
 โอนข้อมูลแบบอัตโนมัติด้วยโปรแกรมหุ่นยนต์อัจฉริยะ: LTaxBot
 LTax3000.V4 นำเข้า LTAX ONLINE ไปต่อ E-LAAS

สิ่งที่ได้รับจากการฝึกอบรม


- ฟรีแผนที่แม่บท - พร้อมจัดทำข้อมูลทะเบียนทรัพย์สินจากข้อมูลกรมที่ดิน - เก็บ 100% ปี 2567
- นำเข้าและปรับปรุงราคาประเมินที่ดินแบบอัตโนมัติ - รองรับ LTAX ONLINE ทุกขั้นตอน
- เทคนิคการนำเข้า ข้อมูลที่ดินราย 12 เดือน ตามมาตรา 10 อัตโนมัติ - ปรับประเภทสิ่งปลูกสร้าง 69 (โฉนด/นสรก/สปก) แบบอัตโนมัติ โอน/แบ่งแยก/รวมแปลง - โอนปีภาษี จาก 2566 เป็น ปี 2567
- เทคนิคการปรับปรุงข้อมูลแผนที่ภาษีและทะเบียนทรัพย์สิน ให้เป็นปัจจุบัน การข้อมูลสำรวจภาคสนาม
- ได้โปรแกรมแบบอัตโนมัติหุ่นยนต์อัจฉริยะ LTAXBOT, LTAXPRO นำเข้า LTAXonline ไป E-LAAS
- บรรยาย ถาม-ตอบ เกี่ยวกับ พรบ.ภาษีที่ดินและสิ่งปลูกสร้าง บ้าย

สอบถามรายละเอียดเพิ่มเติม อ.วีระพงษ์ จำนงพันธ์



โทร/ไลน์: 086-6451435

<http://www.ajarnveerapong.com/>



โครงการอบรมเชิงปฏิบัติการ

หลักสูตร "เทคนิคการบูรณาการฐานข้อมูล LTAX3000V4, TaxGo และ e-LASS เข้าสู่ระบบ LTAXONLINE แบบอัตโนมัติ ด้วยโปรแกรมหุ่นยนต์อัจฉริยะ (LTaxBot) พร้อมการปรับปรุงแผนที่ภาษีตาม มาตรา 10 และการสำรวจภาคสนามเพื่อรองรับการจัดเก็บภาษีที่ดินและสิ่งปลูกสร้าง ภาษีป้าย ประจำปี 2567 และแนวทางการรับตรวจจากหน่วยงานตรวจสอบภาครัฐ

๑. โครงการอบรมเชิงปฏิบัติการ หลักสูตร "เทคนิคการบูรณาการฐานข้อมูล LTAX3000V4, TaxGo และ e-LASS เข้าสู่ระบบ LTAXONLINE แบบอัตโนมัติ ด้วยโปรแกรมหุ่นยนต์อัจฉริยะ (LTaxBot) พร้อมการปรับปรุงแผนที่ภาษีตามมาตรา 10 และการสำรวจภาคสนามเพื่อรองรับการจัดเก็บภาษีที่ดินและสิ่งปลูกสร้าง ภาษีป้าย ประจำปี 2567 และ แนวทางการรับตรวจจากหน่วยงานตรวจสอบภาครัฐ"

๒. หลักการและเหตุผล

ตามที่ กรมส่งเสริมการปกครองท้องถิ่น ได้แจ้งให้องค์กรปกครองส่วนท้องถิ่นเร่งดำเนินการจัดทำแผนที่ภาษีและทะเบียนทรัพย์สิน และนำโปรแกรมแผนที่ภาษีและทะเบียนทรัพย์สิน และโปรแกรมประยุกต์ระบบสารสนเทศภูมิศาสตร์ ที่กรมส่งเสริมการปกครองท้องถิ่น พัฒนาขึ้นไปใช้ในการจัดทำแผนที่ภาษีและทะเบียนทรัพย์สินตามระเบียบกระทรวงมหาดไทยว่าด้วยแผนที่ภาษีและทะเบียนทรัพย์สินขององค์กรปกครองส่วนท้องถิ่น พ.ศ. ๒๕๕๐ เพื่อให้ องค์กรปกครองส่วนท้องถิ่นมีฐานข้อมูลบัญชีรายการที่ดินและสิ่งปลูกสร้าง ครบถ้วนสมบูรณ์ สามารถจัดเก็บภาษีได้อย่างมีประสิทธิภาพและทันกับพระราชบัญญัติภาษีที่ดินและสิ่งปลูกสร้าง ที่บังคับใช้วันที่ ๑ มกราคม ๒๕๖๓ นั้น

อย่างไรก็ตามนับตั้งแต่วันที่ระเบียบกระทรวงมหาดไทยว่าด้วยแผนที่ภาษีและทะเบียนทรัพย์สินของ องค์กรปกครองส่วนท้องถิ่น พ.ศ. ๒๕๕๐ มีผลบังคับใช้ องค์กรปกครองส่วนท้องถิ่นหลายแห่งยังไม่สามารถ ดำเนินการให้สำเร็จได้เนื่องจากมีปัญหา อุปสรรคและข้อจำกัดหลายด้าน อาทิ การขาดแคลนบุคลากรที่มีความรู้ความชำนาญเฉพาะ งบประมาณไม่เพียงพอ ขาดที่ปรึกษาที่มีความชำนาญเฉพาะด้าน เป็นต้น มหาวิทยาลัยเทคโนโลยีราชมงคลธัญบุรี วิทยาเขตขอนแก่น จึงได้ตระหนักถึงปัญหาที่เทศบาลและองค์การบริหารส่วนตำบลหลายแห่งประสบอยู่ จึงได้จัดทำหลักสูตร "เทคนิคการบูรณาการฐานข้อมูล LTAX3000V4, TaxGo และ e-LASS เข้าสู่ระบบ LTAXONLINE แบบอัตโนมัติ ด้วยโปรแกรมหุ่นยนต์อัจฉริยะ (LTaxBot) พร้อมการปรับปรุงแผนที่ภาษีตามมาตรา 10 และการสำรวจภาคสนามเพื่อรองรับการจัดเก็บภาษีที่ดินและสิ่งปลูกสร้าง ภาษีป้าย ประจำปีงบประมาณ 2567 และแนวทางการรับตรวจจากหน่วยงานตรวจสอบ ภาครัฐ ขึ้น เพื่อเป็นการแนะนำและช่วยเหลือการจัดทำแผนที่ภาษีและทะเบียนทรัพย์สินขององค์กรปกครอง ส่วนท้องถิ่นให้สำเร็จ และทีมงานได้เชิญวิทยากรมืออาชีพที่มีความรู้ ความเชี่ยวชาญ และมีประสบการณ์ในการ จัดทำแผนที่ภาษีและทะเบียนทรัพย์สินให้แก่องค์กรปกครองส่วนท้องถิ่น

ทั้งนี้ ภายหลังจากเสร็จสิ้นการประชุมยังจัดเตรียมคณะทำงานให้คำปรึกษาเพื่อพัฒนาความก้าวหน้าการใ้ งาน ระบบแผนที่ภาษีและทะเบียนทรัพย์สิน และแก้ไขปัญหา อุปสรรค ที่เกิดขึ้นทำให้องค์กรปกครองส่วน

ท้องถิ่น มีเครื่องมือในการทำงานที่สมบูรณ์ และสามารถปรับปรุงฐานข้อมูลด้วยตนเองจนทำให้ระบบแผนที่ภาษี และทะเบียน ทรัพย์สินขององค์กรปกครองส่วนท้องถิ่นใช้งานได้จริงอย่างมีประสิทธิภาพ

๓. วัตถุประสงค์

๓.๑ เพื่อให้บุคลากรขององค์กรปกครองส่วนท้องถิ่นที่เข้ารับการฝึกอบรม มีความรู้ความเข้าใจการ จัดทำแผนที่ภาษีและทะเบียนทรัพย์สินได้อย่างถูกต้อง

๓.๒ เพื่อให้เจ้าหน้าที่ผู้ปฏิบัติงานขององค์กรปกครองส่วนท้องถิ่น มีความรู้ความเข้าใจเกี่ยวกับการ สืบหาข้อมูลภาคสนาม และสามารถสำรวจข้อมูลภาคสนามได้

๓.๓ เพื่อปรับปรุงข้อมูลที่ดิน ประจำเดือน ตามมาตรา ๑๐ ด้วยโปรแกรมประยุกต์ระบบสารสนเทศ ภูมิศาสตร์ (LTAXGIS) และโปรแกรมแผนที่ภาษีและทะเบียนทรัพย์สิน (LTAX3000) เวอร์ชัน ๔.๐

๓.๔ เพื่อจัดทำบัญชีรายการที่ดินและสิ่งปลูกสร้างเพื่อการจัดเก็บภาษีประจำปี ๒๕๖๗ และภาษีป้าย ด้วย โปรแกรมแผนที่ภาษีและทะเบียนทรัพย์สิน (LTAX3000) เพื่อเตรียมความพร้อมในการจัดเก็บภาษีที่ดิน และสิ่งปลูกสร้าง ประจำปี ๒๕๖๗

๓.๕ เพื่อให้องค์กรปกครองส่วนท้องถิ่น มีฐานข้อมูลไว้รองรับระบบโปรแกรม Ltax online ของกรม ส่งเสริมการปกครองส่วนท้องถิ่นได้

๓.๖ เพื่อให้องค์กรปกครองส่วนท้องถิ่น ดำเนินการจัดทำแผนที่ภาษีและทะเบียนทรัพย์สินด้วย โปรแกรมแผนที่ภาษีและทะเบียนทรัพย์สิน (LTAX ๓๐๐๐ และ LTAXGIS) ได้ด้วยตนเอง และเป็นการประหยัด ค่าใช้จ่ายดำเนินงานของ องค์กรปกครองส่วนท้องถิ่น

๓.๗ เพื่อปฏิบัติตามระเบียบกระทรวงมหาดไทยว่าด้วยแผนที่ภาษีและทะเบียนทรัพย์สินขององค์กร ปกครองส่วนท้องถิ่น พ.ศ. ๒๕๕๐

๔. เป้าหมาย

ผู้บริหาร/พนักงาน และเจ้าหน้าที่ขององค์กรปกครองส่วนท้องถิ่น ดังต่อไปนี้

- ๔.๑ นายก/รองนายกองค์กรปกครองส่วนท้องถิ่น
- ๔.๒ นักบริหารงานท้องถิ่น/นักบริหารงานทั่วไป
- ๔.๓ นักบริหารงานคลัง/นักวิชาการ/เจ้าพนักงาน/เจ้าหน้าที่/ลูกจ้าง ในสายงานคลัง
- ๔.๔ นักบริหารงานช่าง/วิศวกร/นายช่าง/ช่าง/ลูกจ้าง ในสายงานช่าง
- ๔.๕ นิติกร/นักวิชาการตรวจสอบภายใน/นักจัดการทั่วไป
- ๔.๖ เจ้าหน้าที่บันทึกข้อมูล/เจ้าหน้าที่ธุรการ/ลูกจ้างทุกประเภท
- ๔.๗ พนักงานส่วนท้องถิ่นที่เกี่ยวข้องหรือบุคคลที่ได้รับมอบหมายให้ปฏิบัติหน้าที่
- ๔.๘ บุคคลตามระเบียบฝึกอบรมฯ ที่ผู้บริหารเห็นสมควรให้เข้ารับการฝึกอบรมนี้

๕. ระยะเวลาดำเนินการและสถานที่อบรม

วันที่ ๒๔ - ๒๖ เมษายน ๒๕๖๗ ณ โรงแรมทรธา เจบี อำเภอหาดใหญ่ จังหวัดสงขลา

๖. วิธีดำเนินการ

โครงการอบรมเชิงปฏิบัติการ หลักสูตร "เทคนิคการบูรณาการฐานข้อมูล LTAX3000V4, TaxGo และ e-LASS เข้าสู่ระบบ LTAXONLINE แบบอัตโนมัติ ด้วยโปรแกรมหุ่นยนต์อัจฉริยะ (LTaxBot) พร้อมการปรับปรุง แผนที่ภาษีตามมาตรา 10 และการสำรวจภาคสนามเพื่อรองรับการจัดเก็บภาษีที่ดินและสิ่งปลูกสร้าง ภาษีป้าย ประจำปี 2567 และ แนวทางการรับตรวจจากหน่วยงานตรวจสอบภาครัฐ"

๗. การรับสมัคร

ผู้สนใจสามารถ กรอกใบสมัคร และ ส่งใบสมัครทางโทรสาร email : leenamon.sa@rmuti.ac.th
IDLine : deejung2522 คุณลินมน แสนทวิสุข ๐๙๕๖๑๕๗๙๕๔ และ คุณนิตยา มะสิกา ๐๙๕-๔๕๖๔๙๙๓
(IDLine:kwanggr)ผู้ประสานงาน สามารถดาวน์โหลดเอกสารได้ที่ <http://www.ajarnveerapong.com/>
หรือ Line : ajarnveerapong

๘. การชำระค่าลงทะเบียน ดังนี้

๘.๑ ชำระเงินค่าลงทะเบียนผ่านธนาคาร ณ ที่ทำการธนาคาร หรือ ตู้ ATM เข้า ธนาคารกรุงไทย สาขาศรีจันทร์ เลขที่บัญชี ๔๓๗-๖-๐๐๗๔๖-๓ ชื่อบัญชีเงินนอกงบประมาณ (มหาวิทยาลัยเทคโนโลยีราชมงคลอีสาน วิทยาเขตขอนแก่น และแจ้งสลิปโอนเงินมาที่ email : leenamon.sa@rmuti.ac.th หรือทาง ID Line: deejung2522 ****ชำระภายในวันที่ ๑๙ เมษายน ๒๕๖๗ ****

๘.๒ หากต้องการชำระค่าลงทะเบียนเป็นเงินสด กรุณาแจ้งชื่อ-สกุล แก่เจ้าหน้าที่ก่อนวันอบรมตาม กำหนดของแต่ละรุ่น

(กรณีมาจ่ายหน้างาน มหาวิทยาลัยเทคโนโลยีราชมงคลอีสาน วิทยาเขตขอนแก่น
ขอระบุวันที่ในการออกใบเสร็จ ณ วันที่จ่ายจริงเท่านั้น)

๙.งบประมาณ

ค่าลงทะเบียนท่านละ ๖,๙๐๐บาท (หกพันเก้าร้อยบาทถ้วน) สำหรับค่าใช้จ่ายเกี่ยวกับการฝึกอบรม ได้แก่ เอกสารการอบรมพร้อมหนังสือคู่มือ กระเป๋าเอกสาร ค่าตอบแทนวิทยากร ค่าอาหารว่าง ค่าอาหารกลางวัน ประกาศนียบัตรผู้ผ่านการอบรม ค่าอินเทอร์เน็ต ค่าไฟฟ้า สามารถเบิกได้ตามหนังสือสั่งการที่ มท ๐๘๐๘.๒/ว๐๐๙๑ ลงวันที่ ๗ มกราคม ๒๕๕๙ ตามระเบียบกระทรวงมหาดไทย ว่าด้วยค่าใช้จ่ายในการเดินทางไปราชการของเจ้าหน้าที่ท้องถิ่น พ.ศ.๒๕๕๗ และฉบับแก้ไขเพิ่มเติมและระเบียบกระทรวงมหาดไทย ว่าด้วยค่าใช้จ่ายในการฝึกอบรมและการเข้ารับการฝึกอบรมของเจ้าหน้าที่ท้องถิ่น พ.ศ.๒๕๕๗

ค่าเดินทาง ค่าพาหนะ ค่าเบี้ยเลี้ยง ผู้เข้าประชุมสามารถเบิกจ่ายจากต้นสังกัด ตามระเบียบ กระทรวงมหาดไทย ว่าด้วยค่าใช้จ่ายในการเดินทางไปราชการของเจ้าหน้าที่ท้องถิ่น พ.ศ. ๒๕๕๕ และฉบับแก้ไขเพิ่มเติมฉบับที่ ๒ พ.ศ.๒๕๕๘ เมื่อได้รับอนุมัติจากผู้บังคับบัญชาแล้ว

๑๐. การรับรองผลการอบรม

ผู้มีสิทธิ์เข้ารับประกาศนียบัตรรับรองผลการอบรมจากมหาวิทยาลัยเทคโนโลยีราชมงคลอีสาน วิทยาเขตขอนแก่น จะต้องใช้เวลา ทำการฝึกอบรมไม่น้อยกว่าร้อยละ ๘๐ ของระยะเวลาในการฝึกอบรมทั้งหมดของ โครงการ

๑๑. ผลที่คาดว่าจะได้รับ

๑๑.๑ องค์กรปกครองส่วนท้องถิ่นที่เข้ารับการฝึกอบรมมีความเข้าใจเรื่องฐานข้อมูลแผนที่ภาษีและ ทะเบียนทรัพย์สิน สำหรับจัดเก็บภาษีที่ดินและสิ่งปลูกสร้าง ภาษีป้าย

๑๑.๒ บุคลากรองค์กรปกครองส่วนท้องถิ่นที่เข้ารับการฝึกอบรมมีความรู้ความเข้าใจ เกี่ยวกับการ สืบสวนข้อมูลภาคสนาม การใช้แผนที่แม่บทในการนำเดินสำรวจข้อมูล และการจัดทำทะเบียนทรัพย์สิน

๑๑.๓ ผู้เข้าอบรมสามารถใช้ โปรแกรมทะเบียนทรัพย์สิน (LTAX ๓๐๐๐ & LTAXGIS) เพื่อปรับปรุง ข้อมูลแผนที่ภาษีและทะเบียนทรัพย์สิน จากข้อมูลที่ได้รับจากการสำรวจภาคสนาม และการปรับปรุงข้อมูลที่ดิน ประจำเดือน ตามมาตรา ๑๐ ที่ได้รับจากกรมที่ดิน ได้

๑๑.๔ ผู้เข้ารับการฝึกอบรมสามารถใช้โปรแกรมในการคำนวณและจัดเก็บภาษีที่ดินและสิ่งปลูกสร้าง ภาษีป้ายได้

หมายเหตุ ผู้เข้าอบรมต้องเตรียมอุปกรณ์และเอกสาร ดังต่อไปนี้

๑. คอมพิวเตอร์แบบพกพา (Notebook) หรือ คอมพิวเตอร์ตั้งโต๊ะ (PC) โดยใช้ระบบปฏิบัติการไม่ต่ำกว่า Windows ๑๐ พร้อมด้วยปลั๊กไฟต่อพ่วง

๒. ไฟล์ข้อมูลรูปแปลงที่ดิน (Shape file) และรายละเอียดข้อมูลที่ดิน (CSV) เดือน ธ.ค. ๖๒ ที่ได้รับจาก กรมที่ดิน และรหัสผ่านเปิดไฟล์ข้อมูล ข้อมูลดิจิทัลรูปแปลงที่ดิน ที่ได้รับจากส่วนกลาง (.DWG , SHP) และรายชื่อเกษตรกรในเขตปฏิรูป ที่ดินของสำนักงานการปฏิรูปที่ดินเพื่อเกษตรกรรม (ถ้ามี)

๓. ไฟล์ข้อมูลรูปแปลงที่ดินและข้อมูลเอกสารสิทธิ์ที่ดินและสิ่งปลูกสร้าง จากกรมที่ดิน หรือจากระบบ LTAX ๓๐๐๐ และ LTAX GIS หรือระบบอื่นๆ ที่องค์กรปกครองส่วนท้องถิ่นได้ทำไว้แล้ว หรือที่ได้จ้างทำไว้ก่อนหน้านี้ (ถ้ามี)


๔. บัญชีกำหนดราคาประเมินทุนทรัพย์ที่ดิน และราคาประเมินโรงเรือนสิ่งปลูกสร้าง จากกรมธนารักษ์

๕. ไฟล์สำรองของข้อมูลทะเบียนทรัพย์สินจากโปรแกรม LTAX ๓๐๐๐ เวอร์ชัน ๔.๐ หรือ เวอร์ชัน ๓.๐ และไฟล์สำรองของข้อมูลแผนที่ภาษีจากโปรแกรม LTAX GIS

ทั้งนี้ กรณีที่ท่านไม่รู้ข้อมูลตามข้อ ๒- ๔ ต้องเตรียมหรือหาข้อมูลอย่างไร หรือไม่รู้วิธีสำรองข้อมูลตามข้อ ๕ โปรดโทรปรึกษาที่มหาวิทยาลัยเพื่อช่วยสำรองข้อมูลให้ท่าน ที่โทรศัพท์หมายเลข 08 6645 1435 หรือทางไลน์ตาม QR Code ด้านล่างนี้



แจ้งให้ผู้เข้ารับการอบรมทราบและปฏิบัติตามมาตรการป้องกันการแพร่การแพร่ระบาดของโรคติดเชื้อไวรัสโคโรนา ๒๐๑๙ (COVID-๑๙)



กำหนดการอบรมเชิงปฏิบัติการ

หลักสูตร “เทคนิคการบูรณาการฐานข้อมูล LTAX3000V4, TaxGo และ e-LASS เข้าสู่ระบบ LTAXONLINE แบบอัตโนมัติ ด้วยโปรแกรมหุ่นยนต์อัจฉริยะ (LTaxBot) พร้อมการปรับปรุงแผนที่ภาษีตามมาตรา 10 และการสำรวจภาคสนามเพื่อรองรับการจัดเก็บภาษีที่ดินและสิ่งปลูกสร้าง ภาษีป้าย ประจำปี 2567 และแนวทางการรับตรวจจากหน่วยงานตรวจสอบภาครัฐ”

วันที่ ๒๔ เมษายน ๒๕๖๗

- ๐๘.๐๐ - ๐๘.๓๐ - ลงทะเบียน/รับเอกสาร
- ๐๘.๓๐ - ๐๙.๐๐ - พิธีเปิด
- ๐๙.๐๐ - ๑๖.๓๐ - บรรยาย “แนวทางการจัดทำแผนที่ภาษีและทะเบียนทรัพย์สินขององค์กรปกครองส่วนท้องถิ่น เพื่อรองรับการจัดเก็บภาษีที่ดินและสิ่งปลูกสร้าง ให้ง่าย สำเร็จและใช้งานได้จริง”
 - การติดตั้งและตั้งค่าโปรแกรมต่าง ๆ (QGIS, LTAX GIS ,LTAX ๓๐๐๐ และอื่นๆ)
 - เทคนิคการนำเข้า ปรับปรุงข้อมูล ค้นหาตำแหน่งแปลงที่ดิน โฉนด นส.3ก. สปก. และที่ไม่มีเอกสารสิทธิ์/การส่งข้อมูลแผนที่แม่บทเข้าสู่โปรแกรม LTAX ๓๐๐๐

วันที่ ๒๕ เมษายน ๒๕๖๗

- ๐๙.๐๐ - ๑๒.๐๐ - บรรยาย “เทคนิคการสำรวจภาคสนาม เพื่อรองรับการจัดเก็บภาษีที่ดินและสิ่งปลูกสร้าง ให้ง่าย สำเร็จและใช้งานได้จริง”
 - การจัดทำแบบพิมพ์แผนที่และเอกสารที่ใช้ในการออกสำรวจ/การใช้โปรแกรมช่วยสำรวจภาคสนามในโทรศัพท์หรือแท็บเล็ต/- การนำเข้า (Digitize) แผนที่โรงเรียนและป้าย การปรับข้อมูลแปลงที่ดิน
- ๑๓.๐๐ - ๑๖.๓๐ - การบันทึกและปรับปรุงข้อมูล จากข้อมูลสำรวจภาคสนาม เข้าโปรแกรม LTAX ๓๐๐๐
 - การจัดทำบัญชีรายการที่ดินและสิ่งปลูกสร้าง (ภ.ด.ส.๓), ราคาประเมินทุนทรัพย์ของที่ดินและสิ่งปลูกสร้าง (ภ.ด.ส.๑) และแบบแสดงรายการคำนวณภาษีที่ดินและสิ่งปลูกสร้าง (ภ.ด.ส.๗) ด้วย LTAX ๓๐๐๐ ร่วมกับ LTaxPRO แบบอัตโนมัติ
 - การปรับปรุงข้อมูลเอกสารสิทธิ์ที่ดินตามมาตรา ๑๐ โปรแกรมประยุกต์ระบบสารสนเทศภูมิศาสตร์ LTAXGIS และโปรแกรมแผนที่ภาษีและทะเบียนทรัพย์สิน LTAX ๓๐๐๐
 - ๑) การรวมรูปแปลงที่ดิน / การแบ่งแยกรูปแปลงที่ดิน
 - ๒) การโอนกรรมสิทธิ์ที่ดินและสิ่งปลูกสร้าง
 - ๓) การจัดทำรายงาน ผ.ท.๗ จากข้อมูลมาตรา๑๐ ตามระเบียบข้อ ๒๑

วันที่ ๒๖ เมษายน ๒๕๖๗

- ๐๙.๐๐ - ๑๖.๓๐ - การบูรณาการข้อมูลทะเบียนทรัพย์สินจากโปรแกรม LTAX๓๐๐๐, TaxGo และโปรแกรมอื่นๆ เข้าสู่โปรแกรม LTAXONLINE ด้วยโปรแกรมหุ่นยนต์อัจฉริยะ (LTaxBot)
 - การจัดเตรียมข้อมูล เอกสาร และแนวทางการรับตรวจจากหน่วยงานตรวจสอบภาครัฐ
 - ตอบข้อซักถาม และปิดการอบรม

*หมายเหตุ : - พักรับประทานอาหารว่างเวลา ๑๐.๓๐ น. และเวลา ๑๔.๓๐ น.
- พักรับประทานอาหารเที่ยงเวลา ๑๒.๐๐ น.
- กำหนดการโครงการสามารถปรับเปลี่ยนได้ตามความเหมาะสม

สิ่งที่ท่านจะได้รับในการอบรมครั้งนี้

กระเป่า /เอกสารประกอบการอบรม /สมุด /ปากกา



มหาวิทยาลัยเทคโนโลยีราชมงคลธัญบุรี

วิทยาเขตขอนแก่น

ขอเชิญอบรมเชิงปฏิบัติการ



การอบรมเชิงปฏิบัติการ (LTA) เรื่อง LTA 2000 V4 TaxGo การอบรมเชิงปฏิบัติการ (LTA) เรื่อง LTA 2000 V4 TaxGo และ LTA การอบรมเชิงปฏิบัติการ (LTA) เรื่อง (LTA 2000)

เพื่อเพิ่มขีดความสามารถให้กับผู้ประกอบการ SME และกำลังแรงงานที่มีประสบการณ์ในการทำงาน
และมีความรู้ทางด้านภาษี ประจำปี 2567 และ สนับสนุนการปฏิบัติงานของหน่วยงานราชการ



พิเศษ

รุ่นร่วมเฉลิมฉลองครบรอบ 60 ปี

วันคล้ายวันสถาปนา มทร.ธัญบุรี วิทยาเขตขอนแก่น
ระหว่างวันที่ 24 -26 เมษายน 2567

ณ โรงแรมทรูชา เจบี หาดใหญ่

▶ สิ่งที่คุณจะได้รับจากการอบรม

- วัสดุสนับสนุน พร้อมสื่อทำมือประกอบการอบรมเชิงปฏิบัติการ
- ฝึกอบรมฟรี 3 วัน ระหว่างวันที่ 24-26 เมษายน 2567 ณ โรงแรมทรูชา เจบี หาดใหญ่ 60 คน
- ใช้งานระบบภาษีกรมสรรพากรเป็นต้นแบบอัตโนมัติ รองรับ LTA ONLINE ทุกขั้นตอน
- ทัศนศึกษาบ้านป่าและเขื่อนลุ่มน้ำชีในภาคเหนือ ตามเวลา 10 (วันแรม/นศ3ก/นศ4) สนับสนุนฟรี ใน/นศ/นศ/นศ/นศ
- ทัศนศึกษาบ้านป่าและเขื่อนลุ่มน้ำชีในภาคเหนือ ตามเวลา 10 (วันแรม/นศ3ก/นศ4) สนับสนุนฟรี ใน/นศ/นศ/นศ/นศ
- ทัศนศึกษาบ้านป่าและเขื่อนลุ่มน้ำชีในภาคเหนือ ตามเวลา 10 (วันแรม/นศ3ก/นศ4) สนับสนุนฟรี ใน/นศ/นศ/นศ/นศ
- ทัศนศึกษาบ้านป่าและเขื่อนลุ่มน้ำชีในภาคเหนือ ตามเวลา 10 (วันแรม/นศ3ก/นศ4) สนับสนุนฟรี ใน/นศ/นศ/นศ/นศ
- ทัศนศึกษาบ้านป่าและเขื่อนลุ่มน้ำชีในภาคเหนือ ตามเวลา 10 (วันแรม/นศ3ก/นศ4) สนับสนุนฟรี ใน/นศ/นศ/นศ/นศ
- ทัศนศึกษาบ้านป่าและเขื่อนลุ่มน้ำชีในภาคเหนือ ตามเวลา 10 (วันแรม/นศ3ก/นศ4) สนับสนุนฟรี ใน/นศ/นศ/นศ/นศ

ค่าลงทะเบียนเพียง
6,900/ท่าน

เปิดได้ตามระเบียบกระทรวงมหาดไทยว่าด้วย
ค่าใช้จ่ายในการอบรมและการเดินทางไปราชการ


วิทยากรหลัก
อาจารย์วิรพงษ์ จำนงพันธ์



• รับจำนวน
60 ท่าน

ผู้ประสานงาน
คุณสินมน แสทรวงษ์ 094-6197954 (IDLine:Deejung 2522)
คุณนิตยา เมธิกา 095-4564993 (IDLine:kwanggr)

Download ใบสมัคร



รุ่นพิเศษภาคใต้ พบกันที่ อ.หาดใหญ่ จ.สงขลา
 รุ่นร่วมฉลองครบรอบ 60 ปี มทร.อีสาน วิทยาเขตขอนแก่น
 วันที่ 24-26 เมษายน 2567 อบรม 3 วัน 6,900 บาท รับจำนวนจำกัด 60 ท่านเท่านั้น
 ได้รับข้อมูลด้านงานแผนที่ภาษี และแผนที่แม่บท ในการอบรม
 โอนข้อมูลแบบอัตโนมัติด้วยโปรแกรมหุ่นยนต์อัจฉริยะ LTaxBot
 LTax3000.V4 นำเข้า LTAX ONLINE ไปต่อ E-LAAS

สิ่งที่จะได้รับจากการฝึกอบรม

- ฟรีแผนที่แม่บท - พร้อมจัดทำข้อมูลทะเบียนทรัพย์สินจากข้อมูลกรมที่ดิน - เก็บ 100% ปี 2567
- นำเข้าและปรับปรุงราคาประเมินที่ดินแบบอัตโนมัติ - รองรับ LTAX ONLINE ทุกวันตอน
- เทคนิคการนำเข้า ข้อมูลที่ดินราย 12 เดือน ตามมาตรา 10 อัตโนมัติ - ปรับประเภทสิ่งปลูกสร้าง 69 (โดนค/นสรก/สปก) แบบอัตโนมัติ โอน/แบ่งแยก/รวมแปลง - โอนปีภาษี จาก 2566 เป็น ปี 2567
- เทคนิคการปรับปรุงข้อมูลแผนที่ภาษีและทะเบียนทรัพย์สิน ให้เป็นปัจจุบัน การข้อมูลสำรวจภาคสนาม
- ได้โปรแกรมแบบอัตโนมัติหุ่นยนต์อัจฉริยะ LTAXBOT, LTAXPRO นำเข้า LTAXonline ไป E-LAAS
- บรรยาย ถาม-ตอบ เกี่ยวกับ พรบ.ภาษีที่ดินและสิ่งปลูกสร้าง บ้าย

สอบถามรายละเอียดเพิ่มเติม อ.วีระพงษ์ จำนวนพันธ์



โทร/ไลน์: 086-6451435

<http://www.ajarnveerapong.com/>