

- สำนักปลัดมหาวิทยาลัย
- สำนักพัสดุ
- สำนักส่งเสริมและกิจการสัมพันธ์
- สำนักการคลังและงานพัสดุ
- กองบริหารงานทั่วไป
- สำนักการศึกษาศึกษา
- สำนักสวัสดิการสังคม
- กองการเจ้าหน้าที่
- สถาบันพัฒนาบุคลากร



เทศบาลนครขอนแก่น
 เลขที่รับที่ 15332
 วันที่ 28 ก.ย. 2566
 เวลา 09.31

มหาวิทยาลัยเทคโนโลยีราชมงคลอีสาน
 วิทยาเขตขอนแก่น
 อำเภอเมือง จังหวัดขอนแก่น 40000

กองการเจ้าหน้าที่
 เลขที่รับ 2312
 วันที่ 28 ก.ย. 2566 / 14.13

ขอประชาสัมพันธ์และขอเชิญส่งบุคลากรเข้าอบรม

เรียน นายกองค้การบริหารส่วนจังหวัด/นายกเทศมนตรี/นายกองค้การบริหารส่วนตำบลและเจ้าพนักงาน
 ผู้บริหารองค์กรปกครองส่วนท้องถิ่น

- สิ่งที่ส่งมาด้วย ๑. เอกสารประชาสัมพันธ์โครงการ ๑ ชุด
 ๒. ใบสมัคร/ใบลงทะเบียนเข้าร่วมโครงการ ๑ ชุด

ตามที่ มหาวิทยาลัยเทคโนโลยีราชมงคลอีสาน วิทยาเขตขอนแก่น ได้ดำเนินโครงการฝึกอบรมเชิงปฏิบัติการหลักสูตร “เทคนิคการปรับปรุงข้อมูลแผนที่ภาษีและทะเบียนทรัพย์สิน จากข้อมูลที่ดินตามมาตรา ๑๐ การสำรวจภาคสนาม เข้าสู่ระบบ LTAX ONLINE จำนวน ๓ รุ่นดังต่อไปนี้

- รุ่นที่ ๒ วันที่ ๒๐-๒๒ ตุลาคม ๒๕๖๖ ณ มหาวิทยาลัยเทคโนโลยีราชมงคลอีสาน วิทยาเขตขอนแก่น
- รุ่นที่ ๓ วันที่ ๑๗-๑๙ พฤศจิกายน ๒๕๖๖ ณ มหาวิทยาลัยเทคโนโลยีราชมงคลอีสาน วิทยาเขตขอนแก่น
- รุ่นที่ ๔ วันที่ ๑๕-๑๗ ธันวาคม ๒๕๖๖ ณ มหาวิทยาลัยเทคโนโลยีราชมงคลอีสาน วิทยาเขตขอนแก่น

ดังนั้น ศูนย์บริการทางวิชาการและทดสอบ มหาวิทยาลัยเทคโนโลยีราชมงคลอีสาน วิทยาเขตขอนแก่น จึงขอประชาสัมพันธ์และขอเชิญส่งบุคลากรเข้าอบรม โครงการฝึกอบรมเชิงปฏิบัติการหลักสูตร “เทคนิคการปรับปรุงข้อมูลแผนที่ภาษีและทะเบียนทรัพย์สิน จากข้อมูลที่ดินตามมาตรา ๑๐ การสำรวจภาคสนาม เข้าสู่ระบบ LTAX ONLINE หวังเป็นอย่างยิ่งว่าจะได้รับความอนุเคราะห์จากท่านด้วยดีเช่นเคย

ในการนี้ มหาวิทยาลัยเทคโนโลยีราชมงคลอีสาน วิทยาเขตขอนแก่น ได้มอบหมายให้ นางสาวสินมม แสนทวีสุข นักวิชาการศึกษา ๐๙๔-๖๑๙๗๙๕๔ นางสาวนิตยา มะสิกา หมายเลขโทรศัพท์ ๐๙๕-๕๕๖๔๙๙๒ เป็นผู้ประสานงาน

จึงเรียนมาเพื่อโปรดพิจารณา

ขอแสดงความนับถือ

(นายปริญญา นาชัยสิทธิ์)

รองอธิการบดีประจำวิทยาเขตขอนแก่น
 มหาวิทยาลัยเทคโนโลยีราชมงคลอีสาน

ศูนย์บริการทางวิชาการและทดสอบ
 โทร. ๐ ๔๓๒๘ ๓๗๐๐ ต่อ ๑๗๐๐
 นางสาวสินมม แสนทวีสุข ๐๙๕-๖๑๙-๗๙๕๔


เรียน ผู้อำนวยการกองการเจ้าหน้าที่

- มหาวิทยาลัยเทคโนโลยีราชมงคลธัญบุรี
วิทยาเขตขอนแก่น ขอเชิญอบรมหลักสูตร
"เทคโนโลยีปรับปรุงข้อมูลแผนกภาษีและภาษีเงิน
ทรัพย์สิน จากข้อมูลที่ดินตามมาตรา 10 ทรัพย์สิน
ภาษีสถาบัน เจ้าระบบ LTAX ONLINE"
จำนวน 3 วัน ค่าลงทะเบียนคนละ 5,900 บาท
- ติดต่อขอรายละเอียด


(นางสาวชลธิชา ร่องทอง)


นักทรัพยากรบุคคลชำนาญการ

- เพื่อโปรดพิจารณา
- เห็นควรดำเนินการตามเสนอ


นางสาวกนกกร ชัยนิตติกุล
หัวหน้าฝ่ายส่งเสริมและพัฒนาบุคลากร

เรียน ปลัดเทศบาลนครขอนแก่น


- เพื่อโปรดทราบ
- เห็นควรดำเนินการตามเสนอ


(นางชลกฤตี ประจักษ์เมือง)

หัวหน้าฝ่ายตรวจสอบและจัดรายการคลัง รักษาราชการแทน
ผู้แทนคณะกรรมการเจ้าหน้าที

เรียน นายกเทศมนตรี

- เพื่อโปรดพิจารณา
- เห็นควรดำเนินการตามเสนอ


(นางกฤษณา แสนสอาด)

รองปลัดเทศบาล ปฏิบัติราชการแทน
ปลัดเทศบาลนครขอนแก่น


เห็นชอบตามเสนอ


(นายธีระศักดิ์ ฑีฆายุพันธุ์)
นายกเทศมนตรีนครขอนแก่น
- 3 ต.ค. 2566

มหาวิทยาลัยเทคโนโลยีราชมงคลธัญบุรีวิทยาเขตขอนแก่น

ขอเชิญอบรมเชิงปฏิบัติการหลักสูตร

เทคนิคการปรับปรุงข้อมูลแผนที่ภาษีและทะเบียนทรัพย์สิน จากข้อมูลที่ติดตามมาตรา 10 การสำรวจภาคสนาม เข้าสู่ระบบ LTAX ONLINE



ค่าลงทะเบียนเพียง

5,900 บาท

แต่ได้ค่าอบรมและเอกสารประกอบครบถ้วน รวมถึงค่าเดินทางจากโรงแรมสู่ศูนย์
และค่าธรรมเนียมอื่น ๆ อีกด้วย

อบรมจำนวน 4 รุ่น

รุ่นที่ 1 วันที่ 22-24 กันยายน 2566

รุ่นที่ 2 วันที่ 20-22 ตุลาคม 2566

รุ่นที่ 3 วันที่ 17-19 พฤศจิกายน 2566

รุ่นที่ 4 วันที่ 15-17 ธันวาคม 2566

ณ ห้องประชุมของเทศบาลเมือง บึง 3 อาคาร 18
มหาวิทยาลัยเทคโนโลยีราชมงคลธัญบุรีวิทยาเขตขอนแก่น

สิ่งที่คุณจะได้รับจากการอบรม

- อบรมสดตาม อบรมจำนวน 4 รุ่นอบรมตลอดภาคเช้าและภาคบ่าย
- อบรมก่อนหน้าปี 2566 ปี 2567 อบรมประเมินภาษีมูลค่าเพิ่ม อบรม
- ภาษีเงินได้บุคคลธรรมดา อบรมสัมมนาเชิงปฏิบัติการ - อบรม LTAX ONLINE อบรม
- เทคนิคการนำข้อมูลไปใช้ประโยชน์ต่อการทำงานจริง
- ฝึกอบรมเชิงปฏิบัติการ อบรมก่อนปี 2566 อบรมก่อนปี 2567
- อบรมประเมินภาษีมูลค่าเพิ่ม อบรมประเมินภาษีมูลค่าเพิ่ม อบรมประเมินภาษีมูลค่าเพิ่ม
- อบรมประเมินภาษีมูลค่าเพิ่ม อบรมประเมินภาษีมูลค่าเพิ่ม อบรมประเมินภาษีมูลค่าเพิ่ม



สอบถาม
โทร 095-4504993

ผู้ประสานงานอบรม


คุณสุภาวดี วัฒนวิทย์ โทร 095-4504993 (LINE ID: -dssjmg2522)

คุณสุภาวดี วัฒนวิทย์ โทร 095-4504993 (LINE ID: -dssjmg2522)

คุณสุภาวดี วัฒนวิทย์ โทร 095-4504993 (LINE ID: -dssjmg2522)

คุณสุภาวดี วัฒนวิทย์ โทร 095-4504993 (LINE ID: -dssjmg2522)

ขอสงวนสิทธิ์ในเนื้อหาและรายละเอียด
ในเอกสารแนบและสามารถเปลี่ยนแปลงได้





โครงการอบรมเชิงปฏิบัติการ

หลักสูตร “เทคนิคการปรับปรุงข้อมูลแผนที่ภาษีและทะเบียนทรัพย์สิน จากข้อมูลที่ดินตามมาตรา ๑๐
การสำรวจภาคสนาม เข้าสู่ระบบ LTAX ONLINE

๑. โครงการอบรมเชิงปฏิบัติการ หลักสูตร “เทคนิคการปรับปรุงข้อมูลแผนที่ภาษีและทะเบียนทรัพย์สิน จาก
ข้อมูลที่ดินตามมาตรา ๑๐ การสำรวจภาคสนาม เข้าสู่ระบบ LTAX ONLINE

๒. หลักการและเหตุผล

ตามที่ กรมส่งเสริมการปกครองท้องถิ่น ได้แจ้งให้องค์กรปกครองส่วนท้องถิ่นเร่งดำเนินการจัดทำแผนที่ภาษีและทะเบียนทรัพย์สิน และนำโปรแกรมแผนที่ภาษีและทะเบียนทรัพย์สิน และโปรแกรมประยุกต์ระบบสารสนเทศภูมิศาสตร์ ที่กรมส่งเสริมการปกครองท้องถิ่น พัฒนาขึ้นไปใช้ในการจัดทำแผนที่ภาษีและทะเบียนทรัพย์สินตามระเบียบกระทรวงมหาดไทยว่าด้วยแผนที่ภาษีและทะเบียนทรัพย์สินขององค์กรปกครองส่วนท้องถิ่น พ.ศ. ๒๕๕๐ เพื่อให้ องค์กรปกครองส่วนท้องถิ่นมีฐานข้อมูลบัญชีรายการที่ดินและสิ่งปลูกสร้างครบถ้วนสมบูรณ์ สามารถจัดเก็บภาษีได้อย่างมีประสิทธิภาพและทันกับพระราชบัญญัติภาษีที่ดินและสิ่งปลูกสร้าง ที่บังคับใช้วันที่ ๑ มกราคม ๒๕๖๓ นั้น

อย่างไรก็ตามนับตั้งแต่วันที่ระเบียบกระทรวงมหาดไทยว่าด้วยแผนที่ภาษีและทะเบียนทรัพย์สินขององค์กรปกครองส่วนท้องถิ่น พ.ศ. ๒๕๕๐ มีผลบังคับใช้ องค์กรปกครองส่วนท้องถิ่นหลายแห่งยังไม่สามารถดำเนินการให้สำเร็จได้เนื่องจากมีปัญหา อุปสรรคและข้อจำกัดหลายด้าน อาทิ การขาดแคลนบุคลากรที่มีความรู้ความชำนาญเฉพาะ งบประมาณไม่เพียงพอ ขาดที่ปรึกษาที่มีความชำนาญเฉพาะด้าน เป็นต้น คณะสาธารณสุขศาสตร์มหาวิทยาลัยเทคโนโลยีราชมงคลธัญบุรี วิทยาเขตขอนแก่น จึงได้ตระหนักถึงปัญหาที่เทศบาลและองค์การบริหารส่วนตำบลหลายแห่งประสบอยู่ จึงได้จัดทำโครงการฝึกประชุมเชิงปฏิบัติการ “การใช้งานโปรแกรมแผนที่ภาษีและทะเบียนทรัพย์สิน (LTAX GIS & LTAX ๓๐๐๐) และโปรแกรมเสริม (PDSTaxPro) ในการปรับปรุงข้อมูลแผนที่ภาษีและทะเบียนทรัพย์สินให้เป็นปัจจุบัน จากข้อมูลสำรวจภาคสนามและข้อมูลที่ดินประจำเดือน ตามมาตรา ๑๐ เพื่อช่วยในการจัดเก็บภาษีที่ดินและสิ่งปลูกสร้าง และภาษีป้าย” ขึ้น เพื่อเป็นการแนะนำและช่วยเหลือการจัดทำแผนที่ภาษีและทะเบียนทรัพย์สินขององค์กรปกครองส่วนท้องถิ่นให้สำเร็จ และทีมงานได้เชิญวิทยากรมือชีพที่มีความรู้ ความเชี่ยวชาญ และมีประสบการณ์ในการจัดทำแผนที่ภาษีและทะเบียนทรัพย์สินให้แก่องค์กรปกครองส่วนท้องถิ่น

ทั้งนี้ ภายหลังจากเสร็จสิ้นการประชุมยังจัดเตรียมคณะทำงานให้คำปรึกษาเพื่อพัฒนาความก้าวหน้าการใช้งาน ระบบแผนที่ภาษีและทะเบียนทรัพย์สิน และแก้ไขปัญหา อุปสรรค ที่เกิดขึ้นทำให้องค์กรปกครองส่วนท้องถิ่นมี เครื่องมือในการทำงานที่สมบูรณ์ และสามารถปรับปรุงฐานข้อมูลด้วยตนเองจนทำให้ระบบแผนที่ภาษีและทะเบียน ทรัพย์สินขององค์กรปกครองส่วนท้องถิ่นใช้งานได้จริงอย่างมีประสิทธิภาพ

๓. วัตถุประสงค์

๓.๑ เพื่อให้บุคลากรขององค์กรปกครองส่วนท้องถิ่นที่เข้ารับการฝึกอบรม มีความรู้ความเข้าใจการจัดทำแผนที่ภาษีและทะเบียนทรัพย์สินได้อย่างถูกต้อง

๓.๒ เพื่อให้เจ้าหน้าที่ผู้ปฏิบัติงานขององค์กรปกครองส่วนท้องถิ่น มีความรู้ความเข้าใจเกี่ยวกับการสำรวจข้อมูลภาคสนาม และสามารถสำรวจข้อมูลภาคสนามได้

๓.๓ เพื่อปรับปรุงข้อมูลที่ดิน ประจำปีเดือน ตามมาตรา ๑๐ ด้วยโปรแกรมประยุกต์ระบบสารสนเทศภูมิศาสตร์ (LTAXGIS) และโปรแกรมแผนที่ภาษีและทะเบียนทรัพย์สิน (LTAX3000) เวอร์ชัน ๔.๐

๓.๔ เพื่อจัดทำบัญชีรายการที่ดินและสิ่งปลูกสร้างเพื่อการจัดเก็บภาษีประจำปี ๒๕๖๖ และภาษีป้าย ด้วย โปรแกรมแผนที่ภาษีและทะเบียนทรัพย์สิน (LTAX3000) เพื่อเตรียมความพร้อมในการจัดเก็บภาษีที่ดินและสิ่งปลูกสร้าง ประจำปี ๒๕๖๖

๓.๕ เพื่อให้องค์กรปกครองส่วนท้องถิ่น มีฐานข้อมูลไว้รองรับระบบโปรแกรม Ltax online ของกรมส่งเสริมการปกครองส่วนท้องถิ่นได้

๓.๖ เพื่อให้องค์กรปกครองส่วนท้องถิ่น ดำเนินการจัดทำแผนที่ภาษีและทะเบียนทรัพย์สินด้วยโปรแกรมแผนที่ภาษีและทะเบียนทรัพย์สิน (LTAX ๓๐๐๐ และ LTAXGIS) ได้ด้วยตนเอง และเป็นการประหยัดค่าใช้จ่ายดำเนินงานของ องค์กรปกครองส่วนท้องถิ่น

๓.๗ เพื่อปฏิบัติตามระเบียบกระทรวงมหาดไทยว่าด้วยแผนที่ภาษีและทะเบียนทรัพย์สินขององค์กรปกครองส่วนท้องถิ่น พ.ศ. ๒๕๕๐

๔. เป้าหมาย

ผู้บริหาร/พนักงาน และเจ้าหน้าที่ขององค์กรปกครองส่วนท้องถิ่น ดังต่อไปนี้

- ๔.๑ นายก/รองนายกองค์กรปกครองส่วนท้องถิ่น
- ๔.๒ นักบริหารงานท้องถิ่น/นักบริหารงานทั่วไป
- ๔.๓ นักบริหารงานคลัง/นักวิชาการ/เจ้าพนักงาน/เจ้าหน้าที่/ลูกจ้าง ในสายงานคลัง
- ๔.๔ นักบริหารงานช่าง/วิศวกร/นายช่าง/ช่าง/ลูกจ้าง ในสายงานช่าง
- ๔.๕ นิติกร/นักวิชาการตรวจสอบภายใน/นักจัดการทั่วไป
- ๔.๖ เจ้าหน้าที่บันทึกข้อมูล/เจ้าหน้าที่ธุรการ/ลูกจ้างทุกประเภท
- ๔.๗ พนักงานส่วนท้องถิ่นที่เกี่ยวข้องหรือบุคคลที่ได้รับมอบหมายให้ปฏิบัติหน้าที่
- ๔.๘ บุคคลตามระเบียบฝึกอบรมฯ ที่ผู้บริหารเห็นสมควรให้เข้ารับการฝึกอบรมนี้

๕. ระยะเวลาดำเนินการและสถานที่อบรม

- รุ่นที่ ๒ วันที่ ๒๐-๒๒ ตุลาคม ๒๕๖๖ ณ ห้องประชุมมงคลประดู่ ชั้น ๓ อาคาร ๑๘ มหาวิทยาลัยเทคโนโลยีราชมงคลอีสาน วิทยาเขตขอนแก่น อำเภอเมือง จังหวัดขอนแก่น
- รุ่นที่ ๓ วันที่ ๑๗-๑๙ พฤศจิกายน ๒๕๖๖ ณ ห้องประชุมมงคลประดู่ ชั้น ๓ อาคาร ๑๘ มหาวิทยาลัยเทคโนโลยีราชมงคลอีสาน วิทยาเขตขอนแก่น อำเภอเมือง จังหวัดขอนแก่น
- รุ่นที่ ๔ วันที่ ๑๕-๑๗ ธันวาคม ๒๕๖๖ ณ ห้องประชุมมงคลประดู่ ชั้น ๓ อาคาร ๑๘ มหาวิทยาลัยเทคโนโลยีราชมงคลอีสาน วิทยาเขตขอนแก่น อำเภอเมือง จังหวัดขอนแก่น

๖. วิธีดำเนินการ

โครงการฝึกอบรมเชิงการ “เทคนิคการปรับปรุงข้อมูลแผนที่ภาษีและทะเบียนทรัพย์สิน จากข้อมูลที่ดินตามมาตรา ๑๐ การสำรวจภาคสนาม เข้าสู่ระบบ LTAX ONLINE” ดำเนินการโดยวิธีการ บรรยายและแบ่งกลุ่มฝึกปฏิบัติการปรับปรุงข้อมูลที่ดิน ประจำเดือน ตามมาตรา ๑๐, ปฏิบัติเกี่ยวกับการจัดทำบัญชีรายการที่ดินและสิ่งปลูกสร้าง (ภ.ด.ส.๓), ราคาประเมินทุนทรัพย์ของที่ดินและสิ่งปลูกสร้าง (ภ.ด.ส.๑) และแบบแสดงรายการคำนวณภาษีที่ดินและสิ่งปลูกสร้าง (ภ.ด.ส.๗) โดยวิทยากรผู้เชี่ยวชาญภาษีที่ดินและสิ่งปลูกสร้าง โปรแกรมแผนที่ภาษีและทะเบียนทรัพย์สิน LTAX ๓๐๐๐ และโปรแกรมประยุกต์ระบบสารสนเทศภูมิศาสตร์ LTAXGIS

๗. การรับสมัคร

ผู้สนใจสามารถ กรอกใบสมัคร และ ส่งใบสมัครทางโทรสาร email : leenamon.sa@muti.ac.th
IDLine : deejung2522 คุณสินมน แสนทวิสุข ๐๙๕๖๑๙๗๙๕๔ และ คุณนิตยา มะลิกา ๐๙๕-๔๕๖๔๙๙๒ (IDLine:kwanggr) ผู้ประสานงาน สามารถดาวน์โหลดเอกสารได้ที่ Website: <http://www.ajarnveerapong.com/> หรือ Line : ajarnveerapong

๘. การชำระค่าลงทะเบียน ดังนี้

๘.๑ ชำระเงินค่าลงทะเบียนผ่านธนาคาร ณ ที่ทำการธนาคาร หรือ ตู้ ATM เข้า ธนาคารกรุงไทย สาขาศรีจันทร์ เลขที่บัญชี ๔๓๗-๖-๐๐๗๔๖-๓ ชื่อบัญชีเงินนอกงบประมาณ (มหาวิทยาลัยเทคโนโลยีราชมงคลอีสาน วิทยาเขตขอนแก่น และแจ้งสลิปโอนเงินมาที่ email : leenamon.sa@muti.ac.th หรือทาง ID Line: deejung2522

๘.๒ หากต้องการชำระค่าลงทะเบียนเป็นเงินสด กรุณาแจ้งชื่อ-สกุล แก่เจ้าหน้าที่ก่อนวันอบรมตามกำหนดของแต่ละรุ่น

(กรณีมาจ่ายหน้างาน มหาวิทยาลัยเทคโนโลยีราชมงคลอีสาน วิทยาเขตขอนแก่น
ขอระบุวันที่ในการออกใบเสร็จ ณ วันที่จ่ายจริงเท่านั้น)

๙. เงื่อนไข

ค่าลงทะเบียนท่านละ ๕,๙๐๐ บาท (ห้าพันเก้าร้อยบาทถ้วน) สำหรับค่าใช้จ่ายเกี่ยวกับการฝึกอบรม ได้แก่ เอกสารการอบรมพร้อมหนังสือคู่มือ กระเป๋าเอกสาร ค่าตอบแทนวิทยากร ค่าอาหารว่าง ค่าอาหารกลางวัน ประกาศนียบัตรผู้ผ่านการอบรม สามารถเบิกได้ตามหนังสือสั่งการที่ มท ๐๘๐๘.๒/ว๐๐๙๑ ลงวันที่ ๗ มกราคม ๒๕๕๙ ตามระเบียบกระทรวงมหาดไทย ว่าด้วยค่าใช้จ่ายในการเดินทางไปราชการของเจ้าหน้าที่ท้องถิ่น พ.ศ.๒๕๕๗ และฉบับแก้ไขเพิ่มเติมและระเบียบกระทรวงมหาดไทย ว่าด้วยค่าใช้จ่ายในการฝึกอบรมและการเข้ารับการฝึกอบรมของเจ้าหน้าที่ท้องถิ่น พ.ศ.๒๕๕๗

ค่าเดินทาง ค่าพาหนะ ค่าเบี้ยเลี้ยง ผู้เข้าประชุมสามารถเบิกจ่ายจากต้นสังกัด ตามระเบียบกระทรวงมหาดไทย ว่าด้วยค่าใช้จ่ายในการเดินทางไปราชการของเจ้าหน้าที่ท้องถิ่น พ.ศ. ๒๕๕๕ และฉบับแก้ไขเพิ่มเติมฉบับที่ ๒ พ.ศ.๒๕๕๘ เมื่อได้รับอนุมัติจากผู้บังคับบัญชาแล้ว

๑๐. การรับรองผลการอบรม

ผู้มีสิทธิ์เข้ารับประกาศนียบัตรรับรองผลการอบรมจากมหาวิทยาลัยเทคโนโลยีราชมงคลอีสาน วิทยาเขตขอนแก่น จะต้องใช้เวลา ทำการฝึกอบรมไม่น้อยกว่าร้อยละ ๘๐ ของระยะเวลาในการฝึกอบรมทั้งหมดของโครงการ

๑๑. ผลที่คาดว่าจะได้รับ

๑๑.๑ องค์กรปกครองส่วนท้องถิ่นที่เข้ารับการฝึกอบรมมีความเข้าใจเรื่องฐานข้อมูลแผนที่ภาษีและทะเบียนทรัพย์สิน สำหรับจัดเก็บภาษีที่ดินและสิ่งปลูกสร้าง ภาษีป้าย

๑๑.๒ บุคลากรองค์กรปกครองส่วนท้องถิ่นที่เข้ารับการฝึกอบรมมีความรู้ความเข้าใจ เกี่ยวกับการสำรวจข้อมูลภาคสนาม การใช้แผนที่แม่บทในการนำเดินสำรวจข้อมูล และการจัดทำทะเบียนทรัพย์สิน

๑๑.๓ ผู้เข้าอบรมสามารถใช้ โปรแกรมทะเบียนทรัพย์สิน (LTAX ๓๐๐๐ & LTAXGIS) เพื่อปรับปรุงข้อมูล

แผนที่ภาษีและทะเบียนทรัพย์สิน จากข้อมูลที่ได้รับจากการสำรวจภาคสนาม และการปรับปรุงข้อมูลที่ดินประจำเดือน ตามมาตรา ๑๐ ที่ได้รับจากกรมที่ดิน ได้

๑๑.๔ ผู้เข้ารับการฝึกอบรมสามารถใช้โปรแกรมในการคำนวณและจัดเก็บภาษีที่ดินและสิ่งปลูกสร้าง ภาษีป้ายได้

หมายเหตุ ผู้เข้าอบรมต้องเตรียมอุปกรณ์และเอกสาร ดังต่อไปนี้

๑. คอมพิวเตอร์แบบพกพา (Notebook) หรือ คอมพิวเตอร์ตั้งโต๊ะ (PC) โดยใช้ระบบปฏิบัติการไม่ต่ำกว่า Windows ๑๐ พร้อมด้วยปลั๊กไฟต่อพ่วง


๒. ไฟล์ข้อมูลรูปแปลงที่ดิน (Shape file) และรายละเอียดข้อมูลที่ดิน (CSV) เดือน ธ.ค. ๖๒ ที่ได้รับจาก กรมที่ดิน และรหัสผ่านเปิดไฟล์ข้อมูล ข้อมูลดิจิทัลรูปแปลงที่ดิน ที่ได้รับจากส่วนกลาง (.DWG , .SHP) และรายชื่อเกษตรกรในเขตปฏิรูป ที่ดินของสำนักงานการปฏิรูปที่ดินเพื่อเกษตรกรรม (ถ้ามี)

๓. ไฟล์ข้อมูลรูปแปลงที่ดินและข้อมูลเอกสารสิทธิ์ที่ดินและสิ่งปลูกสร้าง จากกรมที่ดิน หรือจากระบบ LTAX ๓๐๐๐ และ LTAX GIS หรือระบบอื่นๆ ที่องค์กรปกครองส่วนท้องถิ่นได้ทำไว้แล้ว หรือที่ได้จ้างทำไว้ก่อนหน้านี้ (ถ้ามี)

๔. บัญชีกำหนดราคาประเมินทุนทรัพย์ที่ดิน และราคาประเมินโรงเรือนสิ่งปลูกสร้าง จากกรมธนารักษ์

๕. ไฟล์สำรองของข้อมูลทะเบียนทรัพย์สินจากโปรแกรม LTAX ๓๐๐๐ เวอร์ชัน ๔.๐ หรือ เวอร์ชัน ๓.๐ และไฟล์สำรองของข้อมูลแผนที่ภาษีจากโปรแกรม LTAX GIS

ทั้งนี้ กรณีที่ท่านไม่รู้ข้อมูลตามข้อ ๒- ๔ ต้องเตรียมหรือหาข้อมูลอย่างไร หรือไม่รู้วิธีสำรองข้อมูลตามข้อ ๕ โปรดโทรปรึกษาที่มหาวิทยาลัยเพื่อช่วยสำรองข้อมูลให้ท่าน ที่โทรศัพท์หมายเลข 08 6645 1435 หรือทางไลน์ตาม QR Code ด้านล่างนี้



แจ้งให้ผู้เข้ารับการอบรมทราบและปฏิบัติตามมาตรการป้องกันการแพร่การแพร่ระบาดของ
ของโรคติดเชื้อไวรัสโคโรนา ๒๐๑๙ (COVID-๑๙)



กำหนดการอบรมเชิงปฏิบัติการ

หลักสูตร “เทคนิคการปรับปรุงข้อมูลแผนที่ภาษีและทะเบียนทรัพย์สิน จากข้อมูลที่ดินตามมาตรา ๑๐
การสำรวจภาคสนาม เข้าสู่ระบบ LTAX ONLINE รุ่นที่ ๒

วันที่ ๒๐ ตุลาคม ๒๕๖๖

- ๐๘.๐๐ - ๐๘.๓๐ - ลงทะเบียน/รับเอกสาร
- ๐๘.๓๐ - ๐๙.๐๐ - พิธีเปิด
- ๐๙.๐๐ - ๑๖.๓๐ - บรรยาย “แนวทางการจัดทำแผนที่ภาษีและทะเบียนทรัพย์สินขององค์กรปกครองส่วนท้องถิ่น เพื่อรองรับการจัดเก็บภาษีที่ดินและสิ่งปลูกสร้าง ให้ง่าย สำเร็จและใช้งานได้จริง”
 - การติดตั้งและตั้งค่าโปรแกรมต่าง ๆ (QGIS, LTAX GIS, LTAX ๓๐๐๐ และอื่นๆ)
 - เทคนิคการนำเข้า ปรับปรุงข้อมูล ค้นหาตำแหน่งแปลงที่ดิน โฉนด นส.3ก. สปก. และที่ไม่มีเอกสารสิทธิ์/การส่งข้อมูลแผนที่แม่บทเข้าสู่โปรแกรม LTAX ๓๐๐๐

วันที่ ๒๑ ตุลาคม ๒๕๖๖

- ๐๙.๐๐ - ๑๒.๐๐ - บรรยาย “เทคนิคการสำรวจภาคสนาม เพื่อรองรับการจัดเก็บภาษีที่ดินและสิ่งปลูกสร้าง ให้ง่าย สำเร็จและใช้งานได้จริง”
 - การจัดทำแบบพิมพ์แผนที่และเอกสารที่ใช้ในการออกสำรวจ/การใช้โปรแกรมช่วยสำรวจภาคสนามในโทรศัพท์หรือแท็บเล็ต/- การนำเข้า (Digitize) แผนที่โรงเรือนและป้าย การปรับข้อมูลแปลงที่ดิน
- ๑๓.๐๐ - ๑๖.๓๐ - การบันทึกและปรับปรุงข้อมูล จากข้อมูลสำรวจภาคสนาม เข้าสู่โปรแกรม LTAX ๓๐๐๐
 - การใช้โปรแกรม LTAX ๓๐๐๐ ร่วมกับ PDSTaxPRO ในการนำเข้าและปรับปรุงราคาประเมินที่ดินที่ได้จากกรมธนารักษ์แบบอัตโนมัติ
 - การจัดทำบัญชีรายการที่ดินและสิ่งปลูกสร้าง (ภ.ด.ส.๓), ราคาประเมินทุนทรัพย์ของที่ดินและสิ่งปลูกสร้าง (ภ.ด.ส.๑) และแบบแสดงรายการคำนวณภาษีที่ดินและสิ่งปลูกสร้าง (ภ.ด.ส.๗) ด้วย LTAX ๓๐๐๐ ร่วมกับ PDSTaxPRO แบบอัตโนมัติ

วันที่ ๒๒ ตุลาคม ๒๕๖๖

- ๐๙.๐๐ - ๑๖.๓๐ - การปรับปรุงข้อมูลเอกสารสิทธิ์ที่ดินตามมาตรา ๑๐ โปรแกรมประยุกต์ระบบสารสนเทศภูมิศาสตร์ LTAXGIS และโปรแกรมแผนที่ภาษีและทะเบียนทรัพย์สิน LTAX ๓๐๐๐
 - ๑) การนำเข้าข้อมูลเอกสารสิทธิ์ที่ดินตามมาตรา ๑๐
 - ๒) การรวมรูปแปลงที่ดิน / การแบ่งแยกรูปแปลงที่ดิน
 - ๔) การโอนกรรมสิทธิ์ที่ดินและสิ่งปลูกสร้าง
- ตอบข้อซักถาม และปิดการอบรม

*หมายเหตุ : - พักรับประทานอาหารว่างเวลา ๑๐.๓๐ น. และเวลา ๑๔.๓๐ น.
- พักรับประทานอาหารเที่ยงเวลา ๑๒.๐๐ น.
- กำหนดการโครงการสามารถปรับเปลี่ยนได้ตามความเหมาะสม

สิ่งที่ท่านจะได้รับในการอบรมครั้งนี้

กระเป๋าสาน / เอกสารประกอบการอบรม / สมุด / ปากกา



กำหนดการอบรมเชิงปฏิบัติการ

หลักสูตร “เทคนิคการปรับปรุงข้อมูลแผนที่ภาษีและทะเบียนทรัพย์สิน จากข้อมูลที่ดินตามมาตรา ๑๐

การสำรวจภาคสนาม เข้าสู่ระบบ LTAX ONLINE รุ่นที่ ๓

วันที่ ๑๗ พฤศจิกายน ๒๕๖๖

- ๐๘.๐๐ – ๐๘.๓๐ - ลงทะเบียน/รับเอกสาร
- ๐๘.๓๐ – ๐๙.๐๐ - พิธีเปิด
- ๐๙.๐๐ – ๑๖.๓๐ - บรรยาย “แนวทางการจัดทำแผนที่ภาษีและทะเบียนทรัพย์สินขององค์กรปกครองส่วนท้องถิ่น เพื่อรองรับการจัดเก็บภาษีที่ดินและสิ่งปลูกสร้าง ให้ง่าย สำเร็จและใช้งานได้จริง”
 - การติดตั้งและตั้งค่าโปรแกรมต่าง ๆ (QGIS, LTAX GIS, LTAX ๓๐๐๐ และอื่นๆ)
 - เทคนิคการนำเข้า ปรับปรุงข้อมูล ค้นหาตำแหน่งแปลงที่ดิน โฉนด นส.3ก. สปก. และที่ไม่มีเอกสารสิทธิ์/การส่งข้อมูลแผนที่แม่บทเข้าสู่โปรแกรม LTAX ๓๐๐๐

วันที่ ๑๘ พฤศจิกายน ๒๕๖๖

- ๐๙.๐๐ – ๑๒.๐๐ - บรรยาย “เทคนิคการสำรวจภาคสนาม เพื่อรองรับการจัดเก็บภาษีที่ดินและสิ่งปลูกสร้าง ให้ง่าย สำเร็จและใช้งานได้จริง”
 - การจัดทำแบบพิมพ์แผนที่และเอกสารที่ใช้ในการออกสำรวจ/การใช้โปรแกรมช่วยสำรวจภาคสนามในโทรศัพท์หรือแท็บเล็ต/- การนำเข้า (Digitize) แผนที่โรงเรียนและป้าย การปรับข้อมูลแปลงที่ดิน
- ๑๓.๐๐ – ๑๖.๓๐ - การบันทึกและปรับปรุงข้อมูล จากข้อมูลสำรวจภาคสนาม เข้าโปรแกรม LTAX ๓๐๐๐
 - การใช้โปรแกรม LTAX ๓๐๐๐ ร่วมกับ PDSTaxPRO ในการนำเข้าและปรับปรุงราคาประเมินที่ดินที่ได้จากกรมธนารักษ์แบบอัตโนมัติ
 - การจัดทำบัญชีรายการที่ดินและสิ่งปลูกสร้าง (ภ.ด.ส.๓), ราคาประเมินทุนทรัพย์ของที่ดินและสิ่งปลูกสร้าง (ภ.ด.ส.๑) และแบบแสดงรายการคำนวณภาษีที่ดินและสิ่งปลูกสร้าง (ภ.ด.ส.๗) ด้วย LTAX ๓๐๐๐ ร่วมกับ PDSTaxPRO แบบอัตโนมัติ

วันที่ ๑๙ พฤศจิกายน ๒๕๖๖

- ๐๙.๐๐ – ๑๖.๓๐ - การปรับปรุงข้อมูลเอกสารสิทธิ์ที่ดินตามมาตรา ๑๐ โปรแกรมประยุกต์ระบบสารสนเทศภูมิศาสตร์ LTAXGIS และโปรแกรมแผนที่ภาษีและทะเบียนทรัพย์สิน LTAX ๓๐๐๐
 - ๑) การนำเข้าข้อมูลเอกสารสิทธิ์ที่ดินตามมาตรา ๑๐
 - ๒) การรวมรูปแปลงที่ดิน / การแบ่งแยกรูปแปลงที่ดิน
 - ๔) การโอนกรรมสิทธิ์ที่ดินและสิ่งปลูกสร้าง
- ตอบข้อซักถาม และปิดการอบรม

*หมายเหตุ : - พักรับประทานอาหารว่างเวลา ๑๐.๓๐ น. และเวลา ๑๔.๓๐ น.
- พักรับประทานอาหารเที่ยงเวลา ๑๒.๐๐ น.
- กำหนดการโครงการสามารถปรับเปลี่ยนได้ตามความเหมาะสม

สิ่งที่ท่านจะได้รับในการอบรมครั้งนี้

กระเป๋า / เอกสารประกอบการอบรม / สมุด / ปากกา



กำหนดการอบรมเชิงปฏิบัติการ

หลักสูตร “เทคนิคการปรับปรุงข้อมูลแผนที่ภาษีและทะเบียนทรัพย์สิน จากข้อมูลที่ดินตามมาตรา ๑๐

การสำรวจภาคสนาม เข้าสู่ระบบ LTAX ONLINE รุ่นที่ ๔

วันที่ ๑๕ ธันวาคม ๒๕๖๖

๐๘.๐๐ – ๐๘.๓๐ - ลงทะเบียน/รับเอกสาร

๐๘.๓๐ – ๐๙.๐๐ - พิธีเปิด

๐๙.๐๐ – ๑๖.๓๐ - บรรยาย “แนวทางการจัดทำแผนที่ภาษีและทะเบียนทรัพย์สินขององค์กรปกครองส่วนท้องถิ่น เพื่อรองรับการจัดเก็บภาษีที่ดินและสิ่งปลูกสร้าง ให้ง่าย สำเร็จและใช้งานได้จริง”

- การติดตั้งและตั้งค่าโปรแกรมต่าง ๆ (QGIS, LTAX GIS, LTAX ๓๐๐๐ และอื่นๆ)
- เทคนิคการนำเข้า ปรับปรุงข้อมูล ค้นหาตำแหน่งแปลงที่ดิน โฉนด นส.3ก. สปก. และที่ไม่มีเอกสารสิทธิ์/การส่งข้อมูลแผนที่แม่บทเข้าสู่โปรแกรม LTAX ๓๐๐๐

วันที่ ๑๖ ธันวาคม ๒๕๖๖

๐๙.๐๐ – ๑๒.๐๐ - บรรยาย “เทคนิคการสำรวจภาคสนาม เพื่อรองรับการจัดเก็บภาษีที่ดินและสิ่งปลูกสร้าง ให้ง่าย สำเร็จและใช้งานได้จริง”

- การจัดทำแบบพิมพ์แผนที่และเอกสารที่ใช้ในการออกสำรวจ/การใช้โปรแกรมช่วยสำรวจภาคสนามในโทรศัพท์หรือแท็บเล็ต/- การนำเข้า (Digitize) แผนที่โรงเรียนและป่าย การปรับข้อมูลแปลงที่ดิน

๑๓.๐๐ – ๑๖.๓๐ - การบันทึกและปรับปรุงข้อมูล จากข้อมูลสำรวจภาคสนาม เข้าสู่โปรแกรม LTAX ๓๐๐๐

- การใช้โปรแกรม LTAX ๓๐๐๐ ร่วมกับ PDSTaxPRO ในการนำเข้าและปรับปรุงราคาประเมินที่ดินที่ได้จากกรมธนารักษ์แบบอัตโนมัติ
- การจัดทำบัญชีรายการที่ดินและสิ่งปลูกสร้าง (ภ.ด.ส.๓), ราคาประเมินทุนทรัพย์ของที่ดินและสิ่งปลูกสร้าง (ภ.ด.ส.๑) และแบบแสดงรายการคำนวณภาษีที่ดินและสิ่งปลูกสร้าง (ภ.ด.ส.๗) ด้วย LTAX ๓๐๐๐ ร่วมกับ PDSTaxPRO แบบอัตโนมัติ

วันที่ ๑๗ ธันวาคม ๒๕๖๖

๐๙.๐๐ – ๑๖.๓๐ - การปรับปรุงข้อมูลเอกสารสิทธิ์ที่ดินตามมาตรา ๑๐ โปรแกรมประยุกต์ระบบสารสนเทศภูมิศาสตร์ LTAXGIS และโปรแกรมแผนที่ภาษีและทะเบียนทรัพย์สิน LTAX ๓๐๐๐

- ๑) การนำเข้าข้อมูลเอกสารสิทธิ์ที่ดินตามมาตรา ๑๐
- ๒) การรวมรูปแปลงที่ดิน / การแบ่งแยกรูปแปลงที่ดิน
- ๔) การโอนกรรมสิทธิ์ที่ดินและสิ่งปลูกสร้าง

- ตอบข้อซักถาม และปิดการอบรม

*หมายเหตุ : - พักรับประทานอาหารว่างเวลา ๑๐.๓๐ น. และเวลา ๑๔.๓๐ น.

- พักรับประทานอาหารเที่ยงเวลา ๑๒.๐๐ น.

- กำหนดการโครงการสามารถปรับเปลี่ยนได้ตามความเหมาะสม

สิ่งที่ท่านจะได้รับในการอบรมครั้งนี้

กระเป๋า /เอกสารประกอบการอบรม /สมุด /ปากกา



แบบตอบรับการเข้าอบรมโครงการอบรมเชิงปฏิบัติการ
หลักสูตร “เทคนิคการปรับปรุงข้อมูลแผนที่ภาษีและทะเบียนทรัพย์สิน จากข้อมูลที่ดินตามมาตรา๑๐
การสำรวจภาคสนาม เข้าสู่ระบบ LTAX ONLINE

✉ ข้อมูลผู้สมัคร

สังกัด ชื่อหน่วยงาน.....เลขที่.....หมู่.....ตำบล.....
อำเภอ.....จังหวัด.....ไปรษณีย์..... โทร. โทรสาร.....
.E-mail :

ขอส่งบุคลากรเข้ารับการอบรมตามโครงการดังกล่าว ดังนี้(กรุณาเขียนด้วยตัวบรรจงและชัดเจนเพื่อประโยชน์ในการออกใบเสร็จ
และใบประกาศนียบัตร)

๑. ชื่อ-สกุล.....ตำแหน่ง.....โทร.....
๒. ชื่อ-สกุล.....ตำแหน่ง.....โทร.....
๓. ชื่อ-สกุล.....ตำแหน่ง.....โทร.....
๔. ชื่อ-สกุล.....ตำแหน่ง.....โทร.....
๕. ชื่อ-สกุล.....ตำแหน่ง.....โทร.....

จำนวน.....ท่าน ขอสมัครเข้ารับการอบรมตามรุ่นดังต่อไปนี้

รุ่นที่	วันที่อบรม	วันที่สมัคร/ชำระเงิน	สถานที่จัดอบรม
<input type="checkbox"/> รุ่นที่ ๒	๒๐-๒๒ ตุลาคม ๒๕๖๖	ภายในวันที่ ๑๙ ตุลาคม ๒๕๖๖	ณ ห้องประชุมมงคลประตู่ ชั้น ๓ อาคาร ๑๘ มทร.อีสาน วิทยาเขตขอนแก่น อำเภอเมือง จังหวัดขอนแก่น
<input type="checkbox"/> รุ่นที่ ๓	๑๗-๑๙ พฤศจิกายน ๒๕๖๖	ภายในวันที่ ๑๕ พฤศจิกายน ๒๕๖๖	ณ ห้องประชุมมงคลประตู่ ชั้น ๓ อาคาร ๑๘ มทร.อีสาน วิทยาเขตขอนแก่น อำเภอเมือง จังหวัดขอนแก่น
<input type="checkbox"/> รุ่นที่ ๔	๑๕-๑๗ ธันวาคม ๒๕๖๖	ภายในวันที่ ๑๔ ธันวาคม ๒๕๖๖	ณ ห้องประชุมมงคลประตู่ ชั้น ๓ อาคาร ๑๘ มทร.อีสาน วิทยาเขตขอนแก่น อำเภอเมือง จังหวัดขอนแก่น

➡ วิธีการชำระเงิน **อัตราค่าลงทะเบียน ๕,๙๐๐บาท (ห้าพันเก้าร้อยบาทถ้วน) ธนาคารกรุงไทย สาขา
ศรีจันทร์ เลขที่บัญชี ๔๓๗-๖-๐๐๗๔๖-๓ ชื่อบัญชีเงินนอกงบประมาณ (มหาวิทยาลัยเทคโนโลยีราชมงคล
อีสาน วิทยาเขตขอนแก่น พร้อมส่งสำเนาการโอนเงินมายัง E-mail : leenamon.sa@rmuti.ac.th ของ
เจ้าหน้าที่ผู้ประสานงาน หรือ ID Line: [deejung2522](https://www.facebook.com/deejung2522)

ลงชื่อ.....ผู้ประสานงาน

(.....

ตำแหน่งเบอร์โทร.....

** สามารถดาวน์โหลดเอกสารได้ที่ Website: <http://www.ajarnveerapong.com/> หรือ Line : [ajarnveerapong](https://www.facebook.com/ajarnveerapong)

หมายเหตุ : * ขอสงวนสิทธิ์สำหรับผู้ชำระค่าลงทะเบียนมาก่อน จะได้รับข้อมูลในวันอบรม ใบสมัครสามารถถ่ายเอกสารได้